



SØKORTRETTELSE

DANISH CHART CORRECTIONS

49
2018

Rettelse nr. / Correction no. 542 - 544

Kort / Chart	Rettelse nr. / Correction no.	Kort / Chart	Rettelse nr. / Correction no.
131 (INT 1331)	542	162	544
132 (INT 1332)	543		

Søkortrettelser / Danish Chart Corrections

på / via
www.gst.dk

Søkortrettelser indeholder de officielle rettelser til danske, grønlandske og færøske søkort.
Oplysningerne i parentes efter rettelserne refererer til EFS (nr./løbenr. år) eller anden kilde.
*Chart Corrections contains the official corrections to Danish, Greenland and Faroese charts.
The figures in brackets after the corrections refer to EFS (no./serial no. year) or other source.*

Ophavsret





Geodatastyrelsen har ophavsret til sine søkort, havneplaner og nautiske publikationer. Geodatastyrelsens ophavsret omfatter også enhver rettelse af dette materiale som angivet i nærværende publikation.
Ophavsretten omfatter enhver hel eller delvis gengivelse af materialet, herunder ved kopiering og tilgængeliggørelse i oprindelig eller ændret form.
Rettelserne i nærværende publikation må benyttes af den enkelte sejler/navigatør med henblik på opdatering/rettelse af vedkommendes retmæssige eksemplarer af søkort, havneplaner og nautiske publikationer fra Geodatastyrelsen.
Al øvrig benyttelse af rettelserne i nærværende publikation kræver en forudgående skriftlig tilladelse fra Geodatastyrelsen. Anmodning herom sendes til gst@gst.dk.

Copyright

All nautical charts, harbour charts and nautical publications published by the Danish Geodata Agency are protected by copyright. The Danish Geodata Agency's copyright includes any and all corrections to these charts and publications, including the contents of this publication.
The distribution of any partial or complete copy of the above-named charts, publications and corrections, whether by copying or by release of their contents in original or revised form, is prohibited.
The corrections in this publication are permitted for use by individual mariners or navigators in updating or correcting their legal copies of nautical charts, harbour charts and nautical publications published by the Danish Geodata Agency.
Any other use of the contents of this publication requires entry into a written contract with the Danish Geodata Agency. Requests for such contract entry can be sent to gst@gst.dk.

**Rettelse nr. /
Correction no.**

Kort / Chart

542	Staffans Bank E		
131 (INT 1331)	Erstat / Replace	11	55°52,859'N 012°46,871'E
	med / with	10 _g	(Ufs 732/13633 2018)
543	Køge Havn		
132 (INT 1332)	Erstat plan med medfølgende plan		
Plan A	Replace plan by accompanying plan		(49/956 2018)
544	Hesnæs Vig		
162	Juster fra 1) / Adjust from 1)	 (1.4.1-15.11.)	1) 54°49,293'N 012°08,216'E
	til 2) / to 2)	 (1.4.1-15.11.)	2) 54°49,320'N 012°08,234'E
	Juster fra 3) / Adjust from 3)	 (1.4.1-15.11.)	3) 54°49,255'N 012°08,281'E
	til 4) / to 4)	 (1.4.1-15.11.)	4) 54°49,296'N 012°08,271'E
			(49/950 2018)

HAVNEOPLYSNINGER

www.danskehavnelods.dk

Aggersundbroen

Anmærkning er tilføjet.

(49/957 2018)

Odden Havn

Anmærkning er tilføjet.

(49/959 2018)

Egersundbroen

Afsnittet åbningstider er opdateret.

(48/934 2018)

Rørvig Havn

Anmærkning er tilføjet.

(49/954 2018)

Hanstholm Havn

Plan er opdateret.

(49/945 2018)

Stauning Fiskeri- og Lystbådehavn

Havnens navn er ændret til **Stauning Havn**.

(GST, 13. december 2018)

Hesnæs Havn

Plan er opdateret.

(49/950 2018)

Thyborøn Havn

Plan er opdateret.

(48/935 2018)

Hornbæk Havn

Anmærkning er udtaget.

(49/943 2018)

Årø Sund Havn

Plan er opdateret.

(GST, 4. december 2018)

Køge Havn

Plan er opdateret.

(49/956 2018)

Den danske Havnelods, Erhvervshavne

Side 158 - Hanstholm Havn

Opdater plan i overensstemmelse med www.danskehavnelods.dk

(49/945 2018)

Side 482 - Thyborøn Havn

Opdater plan i overensstemmelse med www.danskehavnelods.dk

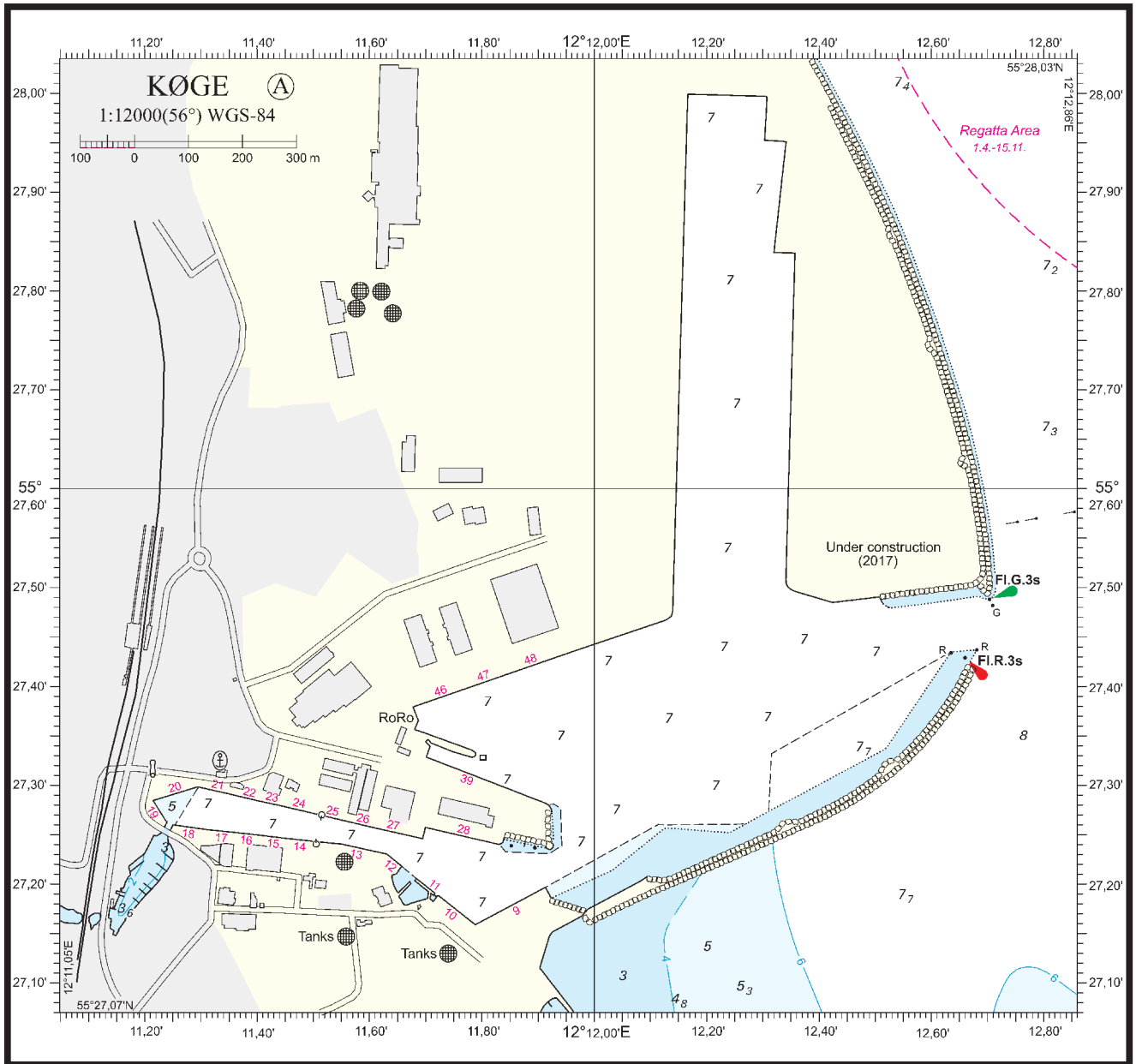
(48/935 2018)

Side 274 - Køge Havn

Opdater plan i overensstemmelse med www.danskehavnelods.dk

(49/956 2018)

Udsnit kort / Block chart 132 Plan A



Søkortrettelser / Chart Corrections 49/543 2018