



SØKORTRETTELSE

DANISH CHART CORRECTIONS

12
2019

Rettelse nr. / Correction no.

148 - 162

Kort / Chart	Rettelse nr. / Correction no.	Kort / Chart	Rettelse nr. / Correction no.
103 (INT 1303)	148	197	156
104	149	1100	157
114 (INT 1377)	150	1415	158, 159
134 (INT 1334)	151	1416	160, 161
141 (INT 1370)	152	1451	162
145 (INT 1371)	153, 154, 155		

Søkortrettelser / Danish Chart Corrections

på / via
www.gst.dk

Søkortrettelser indeholder de officielle rettelser til danske, grønlandske og færøske søkort.
Oplysningerne i parentes efter rettelserne refererer til EFS (nr./løbenr. år) eller anden kilde.
*Chart Corrections contains the official corrections to Danish, Greenland and Faroese charts.
The figures in brackets after the corrections refer to EFS (no./serial no. year) or other source.*

Ophavsret






Geodatastyrelsen har ophavsret til sine søkort, havneplaner og nautiske publikationer. Geodatastyrelsens ophavsret omfatter også enhver rettelse af dette materiale som angivet i nærværende publikation.
Ophavsretten omfatter enhver hel eller delvis gengivelse af materialet, herunder ved kopiering og tilgængeliggørelse i oprindelig eller ændret form.
Rettelserne i nærværende publikation må benyttes af den enkelte sejler/navigatør med henblik på opdatering/rettelse af vedkommendes retmæssige eksemplarer af søkort, havneplaner og nautiske publikationer fra Geodatastyrelsen.
Al øvrig benyttelse af rettelserne i nærværende publikation kræver en forudgående skriftlig tilladelse fra Geodatastyrelsen. Anmodning herom sendes til gst@gst.dk.

Copyright

All nautical charts, harbour charts and nautical publications published by the Danish Geodata Agency are protected by copyright. The Danish Geodata Agency's copyright includes any and all corrections to these charts and publications, including the contents of this publication.
The distribution of any partial or complete copy of the above-named charts, publications and corrections, whether by copying or by release of their contents in original or revised form, is prohibited.
The corrections in this publication are permitted for use by individual mariners or navigators in updating or correcting their legal copies of nautical charts, harbour charts and nautical publications published by the Danish Geodata Agency.
Any other use of the contents of this publication requires entry into a written contract with the Danish Geodata Agency. Requests for such contract entry can be sent to gst@gst.dk.

Rettelse nr. /
Correction no.

Kort / Chart

148 103 (INT 1303)	Lübecker Bucht S Tilføj / Insert	 Obstr	54°00,70'N 010°57,93'E (NfS, 12/2019)
149 104	Kadetrenden Tilføj / Insert	 (18 ₅)	54°29,61'N 012°12,97'E (NfS, 12/2019)
150 114 (INT 1377) Plan C	Bogense Havn Tilføj mellem 1) og 2) Insert between 1) and 2)		1) 55°34,218°N 010°04,577°E 2) 55°34,213°N 010°04,560°E (12/179 2019)
151 134 (INT 1334)	Orientbassinet W Tilføj mellem 1) og 2) Insert between 1) and 2) Tilføj på 3) og 4) / Insert in 3) and 4)	 	1) 55°42,715°N 012°35,819°E 2) 55°42,669°N 012°35,787°E 3) 55°42,702°N 012°35,808°E 4) 55°42,685°N 012°35,797°E (12/176 2019)
152 141 (INT 1370)	Kalundborg Havn Erstat / Replace med / with	Statoil Oliepier 15m Equinor Oliepier 15m	55°39,93'N 011°06,10'E (Equinor Refining Denmark A/S, 26. marts 2019)
153 145 (INT 1371)	Kalundborg Havn Erstat / Replace med / with	Statoil A/S Equinor Oliepier	55°39,87'N 011°06,00'E (Equinor Refining Denmark A/S, 26. marts 2019)
154 145 (INT 1371) Plan A	Kalundborg Havn Erstat / Replace med / with	Statoil Oliepier Equinor Oliepier	55°39,95'N 011°05,87'E (Equinor Refining Denmark A/S, 26. marts 2019)
155 145 (INT 1371) Plan A	Kulgård N Erstat dybde på 1) og 2) Replace depth in 1) and 2) med / with	13 12	1) 55°40,80'N 011°04,96'E 2) 55°40,50'N 011°05,22'E (Kalundborg Havn, 26. marts 2019)

156 197	Kadetrenden Tilføj / Insert	± (18 ₅)	54°29,61'N 012°12,97'E
			(NfS, 12/2019)
157 1100	Nunarssuit SSW Ref.: Søkortrettelser / Chart Corrections 39/392 2011 Udtag / Delete	ODAS	60°14,80'N 048°35,36'W
			(Canadisk NtM, 12/5001 2018)
158 1415	Store Hellefiske Banke E Tilføj dybde på 1) og juster tilhørende 20m dybdekurve <i>Insert depth in 1) and adjust associated 20m depth contour</i> Tilføj dybde på 2) med tilhørende dyb- dekurve <i>Insert depth in 2) with associated depth contour</i> Tilføj dybde på 3) med tilhørende dyb- dekurve <i>Insert depth in 3) with associated depth contour</i> Udtag på 4) / Delete in 4) Tilføj dybde på 5) / <i>Insert depth in 5)</i> Tilføj dybde på 6) med tilhørende dyb- dekurve <i>Insert depth in 6) with associated depth contour</i>	10 17 17 35 21 18	1) 67°29,64'N 053°58,28'W 2) 67°21,32'N 053°55,18'W 3) 67°20,11'N 053°55,95'W 4) 67°18,50'N 053°02,70'W 5) 67°18,48'N 054°03,02'W 6) 67°17,96'N 054°01,01'W
			(GST, 14. marts 2019)
159 1415	Simiutánguit Tilføj medfølgende udsnit <i>Insert accompanying block</i>		67°36,64'N 053°49,80'E
			(GST, 14. marts 2019)

160	Kitsigsut E		
1416	Erstat dybde på 1) / <i>Replace depth in 1)</i>	22	1) 67°47,04'N 053°46,10'W
	med dybde og tilhørende dybdekurve <i>with depth and associated depth contour</i>	16	2) 67°44,25'N 053°48,55'W
	Erstat dybde på 2) / <i>Replace depth in 2)</i>	25	3) 67°43,49'N 053°48,92'W
	med dybde og tilhørende dybdekurve <i>with depth and associated depth contour</i>	19	
	Erstat dybde på 3) og juster tilhørende 20m og 50m dybdekurve <i>Replace depth in 3) and adjust associated 20m depth contour</i>	17	
		14	

(GST, 14. marts 2019)

161	Simiutánguit W		
1416	Tilføj medfølgende udsnit <i>Insert accompanying block</i>		67°36,55'N 053°50,45'W

(GST, 14. marts 2019)

162	Simiutánguit W		
1451	Tilføj medfølgende udsnit <i>Insert accompanying block</i>		67°36,78'N 053°50,06'W

(GST, 14. marts 2019)

HAVNEOPLYSNINGER

www.danskehavnelods.dk

Asnæsværkets Havn

Afsnittene Havnen, Største skibe, Havnekontor, Havneområde og Særlige bestemmelser er opdateret.

Plan er opdateret.

(Equinor Refining Denmark A/S, Kalundborg Havn og Ørsted A/S, 26. marts 2019)

Bisserup Havn

Plan er opdateret.

(GST, 27. marts 2019)

Bogense Havn og Marina

Afsnittene Største skibe, Fartbegrænsning, Havneområde, og Særlige bestemmelser er opdateret. Plan er opdateret.

(12/179 2019)

Egersundbroen

Anmærkning er udtaget.

(12/181 2019)

Gåbense Lystbådehavn

Anmærkning er opdateret.

(12/190 2019)

Hadsund Havn

Plan er opdateret.

(GST, 27. marts 2019)

Jyllinge Nordhavn

Plan er opdateret.

(GST, 27. marts 2019)

Kalundborg Havn

Afsnittene Havnen, Fyr, Havneområde og Særlige bestemmelser er opdateret. Plan er opdateret.

(Equinor Refining Denmark A/S og Kalundborg Havn, 26. marts 2019)

Nibe Lystbådehavn

Anmærkning er tilføjet.

(12/182 2019)

Oddesundbroen

Anmærkning er tilføjet.

(12/186 2019)

Orehoved Havn

Anmærkning er opdateret.

(12/190 2019)

Statoil Oliepier

Havnens navn ændres til **Equinor Oliepier**.

Afsnittene Havnen, Bugsering, Havnekontor og Særlige bestemmelser er opdateret. Plan er opdateret.

(Equinor Refining Denmark A/S og Kalundborg Havn, 26. marts 2019)

Storstrømsbroen

Anmærkning er opdateret.

(12/190 2019)

Ålbæk Havn

Anmærkning er udtaget.

(12/173 2019)

Daneborg

Afsnittet Kommunikation er opdateret.

(Arktisk Kommando, 26. marts 2019)

Ilulissat (Jakobshavn)

Anmærkning er tilføjet.

(Royal Arctic Line, 25. marts 2019)

Maniitsoq (Sukkertoppen)

Afsnittene Havnen, Ressourcer og Havnekontor.

Afsnittet Bugsering er udtaget.

(Royal Arctic Line, 25. marts 2019)

Nanortalik

Afsnittene Is og Havnekontor er opdateret.

(Royal Arctic Line og GST, 25. marts 2019)

Nyhavn

Afsnittene Is og Havnekontor er opdateret.

(Arktisk Kommando, 26. marts 2019)

Paamiut (Frederikshåb)

Afsnittet Bugsering er udtaget.

(Royal Arctic Line, 25. marts 2019)

Qasigiannguit (Christianshåb)

Afsnittene Ressourcer, Havnekontor og

Kommunikation er opdateret.

(Royal Arctic Line, 25. marts 2019)

Qaqortoq (Julianehåb)

Afsnittene Havnen og Is er opdateret.

(Royal Arctic Line, 25. marts 2019)

Uummannaq

Afsnittene Ressourcer og Havnekontor er opdateret.

(Royal Arctic Line, 25. marts 2019)

UDGIVELSER / PUBLICATIONS

Nye udgaver udkommer / New editions to be published

Kort / Chart	Titel og bemærkninger / Title and remarks	Skala / Scale	Udgave Edition
132 (INT 1332)	Sundet, S-lige del / Sundet	1:75 000	25 2019
	Ⓐ Køge	1:12 000	
	Ⓑ Soundrep		
	Ⓒ Indsejling til Køge	1:25 000	
	Kortet forventes udgivet primo april 2019. Med udgivelsen vil tidligere udgave af kortet blive annulleret.		
	<i>The chart is scheduled for publication at the beginning of April 2019. On publication the former edition of the chart will be cancelled.</i>		
145 (INT 1371)	Storebælt, Kalundborg Fjord	1:25 000	13 2019
	Ⓐ Kalundborg	1:12 500	
	Kortet forventes udgivet ultimo april 2019. Med udgivelsen vil tidligere udgave af kortet blive annulleret.		
	<i>The chart is scheduled for publication at the end of April 2019. On publication the former edition of the chart will be cancelled.</i>		
160	Smålandsfarvandet W-lig del	1:75 000	11 2019
	Ⓐ Indsejling til Skælskør	1:20 000	
	Ⓑ Bandholm	1:8 000	
	Ⓒ Indsejling til Vordingborg Havn	1:25 000	
	Kortet forventes udgivet ultimo maj 2019. Med udgivelsen vil tidligere udgave af kortet blive annulleret.		
	<i>The chart is scheduled for publication at the end of May 2019. On publication the former edition of the chart will be cancelled.</i>		
1213	Qeqertarsuatsiaat – Kangerluarsoruseq (Fiskenæsset – Kangerluarsoruseq)	1:80 000	2 2019
	Kortet forventes udgivet ultimo juni 2019. Med udgivelsen vil tidligere udgave af kortet blive annulleret.		
	<i>The chart is scheduled for publication at the end of June 2019. On publication the former edition of the chart will be cancelled.</i>		
1231	Qeqertarsuatsiaat (Fiskenæsset)	1:40 000	2 2019
	Kortet forventes udgivet ultimo juni 2019. Med udgivelsen vil tidligere udgave af kortet blive annulleret.		
	<i>The chart is scheduled for publication at the end of June 2019. On publication the former edition of the chart will be cancelled.</i>		

1350	Orsiivik (Polaroil)	1:7 500	2 2019
	Ⓐ Orsiivik (Polaroil)	1:2 000	
	Kortet forventes udgivet ultimo juni 2019. Med udgivelsen vil tidligere udgave af kortet blive annulleret.		

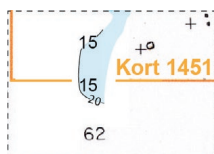
*The chart is scheduled for publication at the end of June 2019.
On publication the former edition of the chart will be cancelled.*

UDGIVELSER / PUBLICATIONS**Nye udgaver udskudt / New editions postponed****Kort / Chart****Titel og bemærkninger / Title and remarks****1117**Ref. Søkortrettelser / *Chart Corrections* 5 2019**Mågeløb - Kobberminebugt**

Udgivelse af kortet er udskudt indtil ultimo maj 2019.

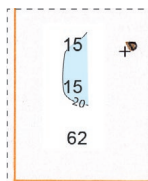
Publication of the chart is postponed until the end of may 2019.

Udsnit kort / Block chart 1415



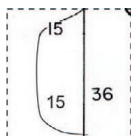
Søkortrettelser / Chart Corrections 12/159 2019

Udsnit kort / Block chart 1416



Søkortrettelser / Chart Corrections 12/161 2019

Udsnit kort / Block chart 1451



Søkortrettelser / Chart Corrections 12/162 2019