



# SØKORTRETTELSE

## DANISH CHART CORRECTIONS

46  
2019

Rettelse nr. / Correction no. 573 - 581

Kort / Chart	Rettelse nr. / Correction no.	Kort / Chart	Rettelse nr. / Correction no.
92 (INT 1300)	573	114 (INT 1377)	578
100	574	157	579
101 (INT 1301)	575	196	580
102 (INT 1302)	576	3200	581
112 (INT 1380)	577		

### Søkortrettelser / Danish Chart Corrections

på / via  
[www.gst.dk](http://www.gst.dk)

Søkortrettelser indeholder de officielle rettelser til danske, grønlandske og færøske søkort.  
Oplysningerne i parentes efter rettelserne refererer til EFS (nr./løbenr. år) eller anden kilde.  
*Chart Corrections contains the official corrections to Danish, Greenland and Faroese charts.  
The figures in brackets after the corrections refer to EFS (no./serial no. year) or other source.*

#### Ophavsret

Geodatastyrelsen har ophavsret til sine søkort, havneplaner og nautiske publikationer. Geodatastyrelsens ophavsret omfatter også enhver rettelse af dette materiale som angivet i nærværende publikation.  
Ophavsretten omfatter enhver hel eller delvis gengivelse af materialet, herunder ved kopiering og tilgængeliggørelse i oprindelig eller ændret form.  
Rettelserne i nærværende publikation må benyttes af den enkelte sejler/navigatør med henblik på opdatering/rettelse af vedkommendes retmæssige eksemplarer af søkort, havneplaner og nautiske publikationer fra Geodatastyrelsen.  
Al øvrig benyttelse af rettelserne i nærværende publikation kræver en forudgående skriftlig tilladelse fra Geodatastyrelsen. Anmodning herom sendes til [gst@gst.dk](mailto:gst@gst.dk).

#### Copyright

All nautical charts, harbour charts and nautical publications published by the Danish Geodata Agency are protected by copyright. The Danish Geodata Agency's copyright includes any and all corrections to these charts and publications, including the contents of this publication.  
The distribution of any partial or complete copy of the above-named charts, publications and corrections, whether by copying or by release of their contents in original or revised form, is prohibited.  
The corrections in this publication are permitted for use by individual mariners or navigators in updating or correcting their legal copies of nautical charts, harbour charts and nautical publications published by the Danish Geodata Agency.  
Any other use of the contents of this publication requires entry into a written contract with the Danish Geodata Agency. Requests for such contract entry can be sent to [gst@gst.dk](mailto:gst@gst.dk).

**Rettelse nr. /  
Correction no.**

Kort / Chart


<b>573</b>	<b>Ryvingen E</b>		
92 (INT 1300)	Erstat / Replace	Iso R	57°58,50'N 007°40,90'E
	med / with	Iso W	(Efs, 46/60823 2019)


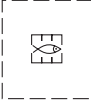
<b>574</b>	<b>Kort 100</b>	<b>Kort 124</b>	
100	Ret ramme til en ramme imellem 1) - 4) <i>Amend frame to a frame between</i> 1) - 4)		1) 56°49,276'N 010°27,740'E 2) 56°49,276'N 012°00,000'E 3) 56°14,770'N 012°00,000'E 4) 56°14,770'N 010°27,740'E
			(GST, 21. november 2019)

<b>575</b>	<b>Kort 101</b>	<b>Kort 124</b>	
101	Ret ramme til en ramme imellem 1) - 4) <i>Amend frame to a frame between</i> 1) - 4)		1) 56°45,000'N 010°27,740'E <small>ramme / frame</small> 2) 56°49,276'N 010°27,740'E 3) 56°49,276'N 012°00,000'E 4) 56°45,000'N 012°00,000'E <small>ramme / frame</small>
			(GST, 21. november 2019)


<b>576</b>	<b>Kort 102</b>	<b>Kort 124</b>	
102	Ret ramme til en ramme imellem 1) - 4) <i>Amend frame to a frame between</i> 1) - 4)		1) 56°47,500'N 012°00,000'E <small>ramme / frame</small> 2) 56°14,770'N 012°00,000'E 3) 56°14,770'N 010°27,740'E 4) 56°47,500'N 010°27,740'E <small>ramme / frame</small>
			(GST, 21. november 2019)

<b>577</b>	<b>Kort 112</b>	<b>Kort 124</b>	
112	Tilføj i kortrammen <i>Insert in the chart frame</i>		56°20,500'N 010°43,000'E
			(GST, 21. november 2019)

<b>578</b>	<b>Træskohage NW</b>	Buoyed 	
114 (INT 1377)	Tilføj / Insert		55°41,135'N 009°43,681'E
			(46/755 2019)

<b>579</b>	<b>Træskohage NW</b>		
157	Tilføj på 1) - 4) / <i>Insert in 1) - 4)</i>  Tilføj havbrug imellem 1) - 4) <i>Insert marine farm between 1) - 4)</i>		1) 55°41,190'N 009°43,645'E 2) 55°41,152'N 009°43,580'E 3) 55°41,078'N 009°43,717'E 4) 55°41,117'N 009°43,784'E
			(46/755 2019)

---

<b>580</b>	<b>Orther Bucht</b>		
196	Tilføj / Insert	 (16)	54°26,288'N 011°03,219'E
			(NfS 46/2019)

---

<b>581</b>	<b>Kap York – Kap Chalon</b>		
3200	Ret korttrammens SW hjørnekoordinat til <i>Amend the chart frame SW corner coordinate to</i>		75°33,00'N 080°00,00'W
			(GST, 18. november 2019)

---

---

**HAVNEOPLYSNINGER**

**[www.danskehavnelods.dk](http://www.danskehavnelods.dk)**

**Bjørnø Landingsbro**

Anmærkning er tilføjet.

(46/747 2019)

**Lyø Havn**

Anmærkning er tilføjet.

(46/748 2019)

**Faaborg Havn**

Anmærkning er tilføjet.

(46/749 2019)

**Oddesund Nord Lystbåde- og Fiskerihavn**

Anmærkning er opdateret

(46/757 2019)

**Hou Lystbådehavn**

Afsnittet Havnekontor er opdateret. Afsnittet  
Havneområde er tilføjet. Plan er opdateret.

(45/742 2019)

**Præstø Havn**

Anmærkning er tilføjet.

(46/751 2019)

**Københavns Havn**

Anmærkning er udtaget.

(46/753 2019)

**[www.gronlandskehavnelods.dk](http://www.gronlandskehavnelods.dk)**

**Qaanaaq (Thule)**

Planer er opdateret.

(Naalakkersuisut, 6. november 2019)

---

**UDGIVELSER / PUBLICATIONS****Nye udgaver udkommer / New editions to be published**

<b>Kort / Chart</b>	<b>Titel og bemærkninger / Title and remarks</b>	<b>Skala / Scale</b>	<b>Udgave Edition</b>
<b>1137</b>	<b>Kitaata Sineriaa (Grønlands Vestkyst) West Coast of Greenland, Simiutaq - Inussuttuut</b> Datum WGS-84	1:50 000	1 2019
	Kortet forventes udgivet ultimo december 2019.		
	<i>The chart is scheduled for publication at the end of December 2019.</i>		

---

---

 Nye udgaver udkommet / *New editions published*

Kort / <i>Chart</i>	Titel og bemærkninger / <i>Title and remarks</i>	Skala / <i>Scale</i>	Udgave <i>Edition</i>
124 (INT 1331)	<b>Kattegat, S for Anholt</b> Ⓐ Indsejling til Grenaa Ⓑ Grenaa	1:100 000 1:25 000 1:12 500	1 2019
<p>8. udgave af kortet er annulleret.            Kortets skala er ændret, og dermed er kortets dækningsområde øget. Kortet dækker således et større område af Kattegat E for Anholt. På grund af det ændrede dækningsområde kategoriseres den nye udgave af kort 124 som en 1. udgave.            Justeringen af dækningsområdet er udført for at klargøre kortet til at kunne vise det ændrede forløb af Rute T samt den nye dybvandsrute "Kattegat South" i forbindelse med implementeringen af et nyt rutesystem i Kattegat. Det nye rutesystem i Kattegat træder i kraft 1. juli 2020.            Bemærk at havneplan over Anholt Havn ikke længere vises i kort 124. Havneplanen findes på Den danske Havnelods (<a href="http://www.danskehavnelods.dk">www.danskehavnelods.dk</a>)</p>			
<p><i>Edition 8 of the chart is cancelled.</i>  <i>The new edition of the chart has an amended scale and limits, increasing the chart's coverage area. The chart covers a larger area of Kattegat to the E of the island Anholt. The new edition of chart 124 is categorized as a 1st edition due to the changed coverage area.</i>  <i>The adjustment to the coverage area is made to prepare the chart to show the changed course of Route T and the new deep water route "Kattegat South" in connection with the implementation of the new ships' routing system in Kattegat. The new ships' routing system enters in to force on 1st July 2020.</i>  <i>Note that the Anholt Havn harbour plan no longer is a part of chart 124. You will be able to find it on Den danske Havnelods (<a href="http://www.danskehavnelods.dk">www.danskehavnelods.dk</a>)</i></p>			

---