



SØKORTRETTELSE

DANISH CHART CORRECTIONS

35
2018

Rettelse nr. / Correction no. 432 - 441

Kort / Chart	Rettelse nr. / Correction no.	Kort / Chart	Rettelse nr. / Correction no.
60	432	127 (INT 1372)	438
61	433	161	439
92 (INT 1300)	434, 435	188	440
95 (INT 1451)	436	189 (INT 1336)	441
112 (INT 1380)	437		

Søkortrettelser / Danish Chart Corrections

på / via
www.gst.dk

Søkortrettelser indeholder de officielle rettelser til danske, grønlandske og færøske søkort.
Oplysningerne i parentes efter rettelserne refererer til EFS (nr./løbenr. år) eller anden kilde.
*Chart Corrections contains the official corrections to Danish, Greenland and Faroese charts.
The figures in brackets after the corrections refer to EFS (no./serial no. year) or other source.*

Ophavsret




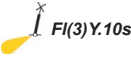

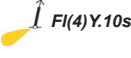

Geodatastyrelsen har ophavsret til sine søkort, havneplaner og nautiske publikationer. Geodatastyrelsens ophavsret omfatter også enhver rettelse af dette materiale som angivet i nærværende publikation.
Ophavsretten omfatter enhver hel eller delvis gengivelse af materialet, herunder ved kopiering og tilgængeliggørelse i oprindelig eller ændret form.
Rettelserne i nærværende publikation må benyttes af den enkelte sejler/navigatør med henblik på opdatering/rettelse af vedkommendes retmæssige eksemplarer af søkort, havneplaner og nautiske publikationer fra Geodatastyrelsen.
Al øvrig benyttelse af rettelserne i nærværende publikation kræver en forudgående skriftlig tilladelse fra Geodatastyrelsen. Anmodning herom sendes til gst@gst.dk.


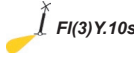

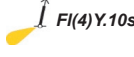

Copyright

All nautical charts, harbour charts and nautical publications published by the Danish Geodata Agency are protected by copyright. The Danish Geodata Agency's copyright includes any and all corrections to these charts and publications, including the contents of this publication.
The distribution of any partial or complete copy of the above-named charts, publications and corrections, whether by copying or by release of their contents in original or revised form, is prohibited.
The corrections in this publication are permitted for use by individual mariners or navigators in updating or correcting their legal copies of nautical charts, harbour charts and nautical publications published by the Danish Geodata Agency.
Any other use of the contents of this publication requires entry into a written contract with the Danish Geodata Agency. Requests for such contract entry can be sent to gst@gst.dk.

Rettelse nr. /
Correction no.

Kort / Chart

432 60	Grådyb NE Tilføj / Insert	#	55°26,943'N 008°16,980'E (35/703 2018)
433 61	Grådyb NE Tilføj / Insert	#	55°26,943'N 008°16,980'E (35/703 2018)
434 92 (INT 1300)	Oslofjorden Tilføj på 1) - 5) / Insert in 1) - 5)		1) 59°07,60'N 010°43,20'E 2) 59°03,10'N 010°47,00'E 3) 59°01,70'N 010°51,10'E 4) 58°58,60'N 011°02,70'E 5) 59°00,00'N 010°25,00'E (Efs 16/59225 2018)
435 92 (INT 1300) Plan B	Hollenderbåen NE Tilføj / Insert		59°07,60'N 010°43,20'E (Efs 16/59225 2018)
436 95 (INT 1451) Plan A	Våde Bjælke N Tilføj / Insert	#	55°26,943'N 008°16,980'E (35/703 2018)
437 112 (INT 1380)	Århus Havn Udtag fra 1) - 2) Delete from 1) - 2) Tilføj på 4) / Insert in 4) Tilføj på 5) / Insert in 5) Tilføj på 6) / Insert in 6) Tilføj mellem 3) - 6) Insert between 3) - 6)	    	1) 56°09,236'N 010°15,027'E kyst / coast 2) 56°09,227'N 010°15,107'E molehoved / pierhead 3) 56°09,015'N 010°15,290'E mole / pier 4) 56°09,085'N 010°15,431'E 5) 56°09,259'N 010°15,438'E 6) 56°09,234'N 010°15,100'E (GST, 5.september 2018 og 35/694 2018)

438	Århus Havn		
127 (INT 1372)	Udtag fra 1) - 2) Delete from 1) - 2)		1) 56°09,236'N 010°15,027'E kyst / coast
	Tilføj på 4) / Insert in 4)		2) 56°09,227'N 010°15,107'E molehoved / pierhead
	Tilføj på 5) / Insert in 5)		3) 56°09,015'N 010°15,290'E mole / pier
	Tilføj på 6) - 8) / Insert in 6) - 8)		4) 56°09,085'N 010°15,431'E
	Tilføj mellem 3) - 10) Insert between 3) - 10)		5) 56°09,259'N 010°15,438'E
			6) 56°09,234'N 010°15,100'E
			7) 56°09,174'N 010°15,008'E
			8) 56°09,108'N 010°14,978'E
			9) 56°09,980'N 010°14,985'E
			10) 56°09,780'N 010°14,933'E kyst / coast

(GST, 5.september 2018 og 35/694 2018)

439	Bøgestrøm S		
161	Tilføj / Insert	++	55°04,167'N 012°09,510'E (35/702 2018)

440	Svaneke E		
188	Tilføj / Insert	++	55°08,140'N 015°09,650'E (35/704 2018)

441	Svaneke E		
189 (INT 1336)	Tilføj / Insert	++	55°08,140'N 015°09,650'E (35/704 2018)

HAVNEOPLYSNINGER

www.danskehavnelods.dk

Egersundbroen

Anmærkning er udtaget. Afsnittet Åbningstider er opdateret.

(36/719 2018)

Hvide Sande Lystbådehavn

Anmærkning er udtaget.

(35/698 2018)

Espergærde Havn

Afsnittene Afmærkning og Havnekontor er opdateret.

(Espergærde Havn, 24.april 2018)

Kong Frederik IX's Bro

Anmærkning er tilføjet.

(35/706 2018)

Hvide Sande Havn

Anmærkning er udtaget.

(35/698 2018)

www.gronlandskehavnelods.dk

Ikerassuaq Vejrstation (Prins Christian Sund Vejrstation)

Anmærkning er tilføjet.

(35/705 2018)