



SØKORTRETTELSE

DANISH CHART CORRECTIONS

8
2015

Rettelse nr. / Correction no. 94 - 101

Kort / Chart	Rettelse nr. / Correction no.	Kort / Chart	Rettelse nr. / Correction no.
93 (INT 1044)	94	188	98
110	95	1410	99
134 (INT 1334)	96	1461	100, 101
158 (INT 1376)	97		

Søkortrettelser / Danish Chart Corrections på / via

www.gst.dk

"Søkortrettelser" indeholder de officielle rettelser til danske, grønlandske og færøske søkort.

Oplysningerne i parentes efter rettelserne refererer til EFS (nr./løbenr. år) eller anden kilde.

"Chart Corrections" contains the official corrections to Danish, Greenland and Faroese charts.

The figures in brackets after the corrections refer to EFS (no./serial no. year) or other source.

Ophavsret

Geodatastyrelsen har ophavsret til sine søkort, havneplaner og nautiske publikationer. Geodatastyrelsens ophavsret omfatter også enhver rettelse af dette materiale som angivet i nærværende publikation.

Ophavsretten omfatter enhver hel eller delvis gengivelse af materialet, herunder ved kopiering og tilgængeliggørelse i oprindelig eller ændret form.

Rettelserne i nærværende publikation må benyttes af den enkelte sejer/navigatør med henblik på opdatering/rettelse af vedkommendes retmæssige eksemplarer af søkort, havneplaner og nautiske publikationer fra Geodatastyrelsen.

Al øvrig benyttelse af rettelserne i nærværende publikation kræver en forudgående skriftlig tilladelse fra Geodatastyrelsen. Anmodning herom sendes til gsthal@gst.dk.

Copyright

All nautical charts, harbour charts and nautical publications published by the Danish Geodata Agency are protected by copyright. The Danish Geodata Agency's copyright includes any and all corrections to these charts and publications, including the contents of this publication.




The distribution of any partial or complete copy of the above-named charts, publications and corrections, whether by copying or by release of their contents in original or revised form, is prohibited.

The corrections in this publication are permitted for use by individual mariners or navigators in updating or correcting their legal copies of nautical charts, harbour charts and nautical publications published by the Danish Geodata Agency.

Any other use of the contents of this publication requires entry into a written contract with the Danish Geodata Agency. Requests for such contract entry can be sent to gsthal@gst.dk.

**Rettelse nr. /
Correction no.**

Kort / Chart

94 93 (INT 1044)	Hanstholm SW Tilføj / <i>Insert</i>	 (6 ₄)	57°03,149'N 008°28,192'E (8/239 2015)
95 110	Hobro Lystbådehavn Tilføj medfølgende udsnit <i>Insert accompanying block</i>		56°38,6'N 009°48,7'E (8/231 og Hobro Lystbådehavn, 23. februar 2015)
96 134 (INT 1334) <i>Plan G</i>	Proviantbroen Ref.: Søkortrettelser / <i>Chart Corrections</i> 3/29 2015 Tilføj medfølgende plan <i>Insert accompanying plan</i>		 (51-52/1285 2015)
97 158 (INT 1376)	Snævringen Ref.: Søkortrettelser / <i>Chart Corrections</i> 26/287 2014 Udtag på 1) og 2) <i>Delete in 1) and 2)</i>	 Mast (R Lts)	1) 55°31,598'N 009°41,448'E 2) 55°31,088'N 009°41,460'E (8/226 2015)
98 188	Lawica Slupska S Tilføj / <i>Insert</i>	 Obstr	54°49,380'N 016°38,974'E (WZ 8/148 2015)
99 1410	Kangaamiut NW Ret dybde 14 til <i>Amend depth 14 to</i>	10 ₆	65°52,143'N 053°19,209'W (GST, februar 2015)
100 1461	Saattuatsiaap Timilia Tilføj medfølgende udsnit <i>Insert accompanying block</i>		65°54,7'N 053°25,5'W (GST, februar 2015)

101	Innartalik W - Serfat N		
1461	Tilføj på 1) og 5) / <i>Insert in 1) and 5)</i>	*	1) 65°52,921'N 053°22,119'W 2) 65°53,877'N 053°21,441'W
	Tilføj dybde på 2) / <i>Insert depth in 2)</i>	9 ₃	3) 65°55,402'N 053°26,916'W
	Udtag tæt ved / <i>Delete close by</i>	13	4) 65°57,331'N 053°30,009'W
	Udvid tilhørende dybdekurve <i>Extend associated depth contour</i>		5) 65°58,218'N 053°29,272'W 6) 65°58,518'N 053°29,447'W
	Ret dybde på 3) / <i>Amend depth in 3)</i>	8	
	til / <i>to</i>	6 ₉	
	Tilføj dybde på 4) / <i>Insert depth in 4)</i>	3 ₆	
	Udtag tæt ved / <i>Delete close by</i>	7	
	Udvid tilhørende dybdekurve <i>Extend associated depth contour</i>		
	Tilføj dybde på 6) / <i>Insert depth in 6)</i>	3	
	Udtag tæt ved / <i>Delete close by</i>	6	
	Udtag tæt ved / <i>Delete close by</i>	9	

(GST, februar 2015)

HAVNEOPLYSNINGER

www.danskehavnelods.dk

Frederiksværk Lystbådehavn

Afsnittet Fyr og Ressourcer opdateret.

Piktogrammer opdateret.

(Frederiksværk Havn, 18. februar 2015)

Hobro Lystbådehavn

Plan opdateret.

(8/231 og Hobro Lystbådehavn,

23. februar 2015)

Kong Frederik IX's Bro

Anmærkning udtaget.

(8/223 2015)

Odense Havneterminal

Anmærkning tilføjet.

(8/227 2015)

Thyborøn Havn

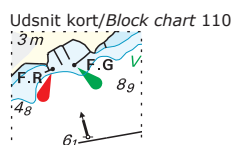
Anmærkning tilføjet.

(8/233 2015)

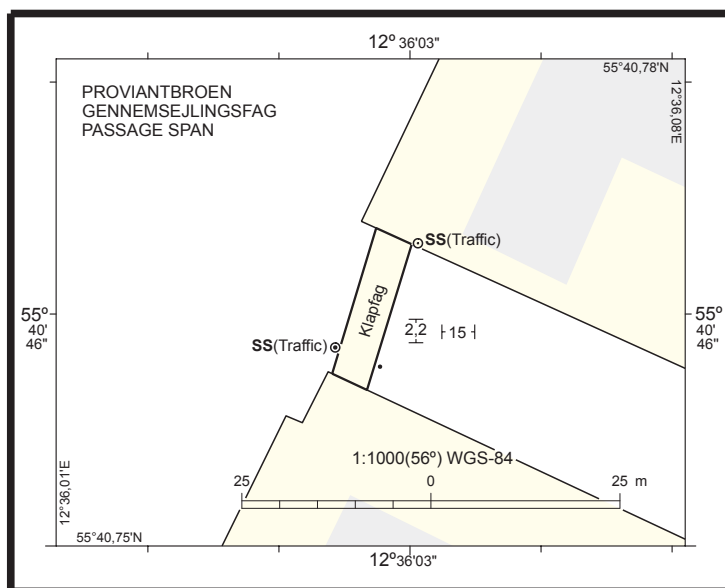
Vedbæk Havn

Anmærkning opdateret.

(8/219 og SFS, 19. februar 2015)

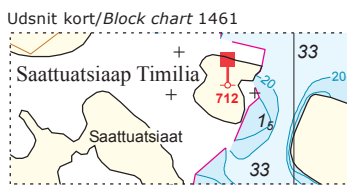


Søkortrettelser/Chart Corrections 8/95 2015



© Geodatastyrelsen

Søkortrettelser/Chart Corrections 8/96 2015



Søkortrettelser/Chart Corrections 8/100 2015

Ny udgave udkommet / *New edition published*

Kort / <i>Chart</i>	Titel og bemærkninger / <i>Title and remarks</i>	Skala / <i>Scale</i>	Udgave <i>Edition</i>
1450	Umiarsualiviit assingi (Havneplaner) Harbour Plans		4 feb. 2015
	Datum WGS-84		
	Ⓐ Skildpadderne - Kangaannguaq	1:25 000	
	Ⓑ Kaangaamiut Havn	1:5 000	
	Ⓒ Kangaamiut - Ikerasatsiaq	1:25 000	
	Ⓓ Uummannap Ikerasaa	1:25 000	
	Datum Qornoq 1927		
	Ⓔ og Ⓕ Iserquk	1:20 000	
	Ⓖ Itivdleq	1:20 000	
	Ⓗ Sarfánguit	1:10 000	
	Ⓘ Sydbay	1:10 000	
	Tidligere udgave af kortet, Havneplaner, Qornoq 1927, er annulleret. Den nye udgave indeholder generel opdatering. I plan A - D er kystlinje m.m. geometrisk oprettet, og planerne indeholder ny opmåling.		
	<i>The former edition of the chart, Havneplaner, Qornoq 1927, is cancelled. The new edition includes general updating. In plan A - D the coastline is geometrically aligned and the plans include new survey.</i>		

DIVERSE MEDDELELSER / MISCELLANEOUS INFORMATION

Produktkatalog 2012

Side 25 - Indeks Grønland

Erstat/tilføj følgende rækker i tabellen

Ref.: Søkortrettelser 14 2014

1450	Umiarsualiviit assingi (Havneplaner) Harbour Plans			
			WGS-84	
	Ⓐ	Skildpadderne - Kangaannguaq		1:25 000
	Ⓑ	Kaangaamiut Havn		1:5 000
	Ⓒ	Kaangaamiut - Ikerasatsiaq		1:25 000
	Ⓓ	Uummannap Ikerasaa		1:25 000
			Qornoq 1927	
	Ⓔ	Iserquk		1:20 000
	Ⓕ			1:20 000
	Ⓖ	Itivdleq		1:20 000
	Ⓗ	Sarfánguit		1:10 000
	Ⓘ	Sydbay		1:10 000