



# SØKORTRETTELSE

## DANISH CHART CORRECTIONS

44  
2017

Rettelse nr. / Correction no. 357 - 364

Kort / Chart	Rettelse nr. / Correction no.	Kort / Chart	Rettelse nr. / Correction no.
60	357, 358	152 (INT 1373)	362
61	359	1163	363
95 (INT 1451)	360	1164	364
107 (INT 1383)	361		

### Søkortrettelser / Danish Chart Corrections

på / via  
[www.gst.dk](http://www.gst.dk)

Søkortrettelser indeholder de officielle rettelser til danske, grønlandske og færøske søkort.  
Oplysningerne i parentes efter rettelserne refererer til EFS (nr./løbenr. år) eller anden kilde.  
*Chart Corrections contains the official corrections to Danish, Greenland and Faroese charts.  
The figures in brackets after the corrections refer to EFS (no./serial no. year) or other source.*

#### Ophavsret











Geodatastyrelsen har ophavsret til sine søkort, havneplaner og nautiske publikationer. Geodatastyrelsens ophavsret omfatter også enhver rettelse af dette materiale som angivet i nærværende publikation.  
Ophavsretten omfatter enhver hel eller delvis gengivelse af materialet, herunder ved kopiering og tilgængeliggørelse i oprindelig eller ændret form.  
Rettelserne i nærværende publikation må benyttes af den enkelte sejler/navigatør med henblik på opdatering/rettelse af vedkommendes retmæssige eksemplarer af søkort, havneplaner og nautiske publikationer fra Geodatastyrelsen.  
Al øvrig benyttelse af rettelserne i nærværende publikation kræver en forudgående skriftlig tilladelse fra Geodatastyrelsen. Anmodning herom sendes til [gst@gst.dk](mailto:gst@gst.dk).

#### Copyright

All nautical charts, harbour charts and nautical publications published by the Danish Geodata Agency are protected by copyright. The Danish Geodata Agency's copyright includes any and all corrections to these charts and publications, including the contents of this publication.  
The distribution of any partial or complete copy of the above-named charts, publications and corrections, whether by copying or by release of their contents in original or revised form, is prohibited.  
The corrections in this publication are permitted for use by individual mariners or navigators in updating or correcting their legal copies of nautical charts, harbour charts and nautical publications published by the Danish Geodata Agency.  
Any other use of the contents of this publication requires entry into a written contract with the Danish Geodata Agency. Requests for such contract entry can be sent to [gst@gst.dk](mailto:gst@gst.dk).

**Rettelse nr. /  
Correction no.**

Kort / Chart

<b>357</b> 60	<b>Fanø NE</b> Udvid stærkstrømskabelfeltet mod SE til en linje mellem 1) - 2) <i>Expand the power cable area SE-ward to a line between 1) - 2)</i>		1) 55°27,356'N 008°32,714'E kyst / coast 2) 55°24,952'N 008°27,685'E kyst / coast
<i>(Energinet, november og 44/920 2017)</i>			
<b>358</b> 60	<b>Jordsands Flak N</b> Ret  på 1) - 3) til <i>Amend  in 1) - 3) to</i>  Ret  på 4) til / <i>Amend  in 4) to</i>	  	1) 55°03,600'N 008°31,911'E justeret / <i>adjusted</i> position 2) 55°04,050'N 008°33,102'E justeret / <i>adjusted</i> position 3) 55°04,509'N 008°33,800'E justeret / <i>adjusted</i> position 4) 55°04,796'N 008°34,650'E justeret / <i>adjusted</i> position
<i>(44/923 2017)</i>			
<b>359</b> 61	<b>Fanø NE</b> Udvid stærkstrømskabelfeltet mod SE til en linje mellem 1) - 2) <i>Expand the power cable area SE-ward to a line between 1) - 2)</i>		1) 55°25,758'N 008°29,370'E ramme / <i>frame</i> 2) 55°24,952'N 008°27,685'E kyst / <i>coast</i>
<i>(Energinet, november og 44/920 2017)</i>			
<b>360</b> 95 (INT 1451)	<b>Fanø E</b> Udvid stærkstrømskabelfeltet mod SE til en linje mellem 1) - 2) <i>Expand the power cable area SE-ward to a line between 1) - 2)</i>		1) 55°26,456'N 008°30,830'E ramme / <i>frame</i> 1) 55°25,980'N 008°29,834'E ramme / <i>frame</i>
<i>(Energinet, november og 44/920 2017)</i>			
<b>361</b> 107 (INT 1383)	<b>Nordjyllandsværket</b> Tilføj kajnummer / <i>Insert berth number</i>	0700	57°04,370'N 010°02,285'E
<i>(Aalborg Havn, august 2017)</i>			
<b>362</b> 152 (INT 1373) Plan D	<b>Indsejling til Ærøskøbing</b> Erstat plan med medfølgende plan <i>Replace plan by accompanying plan</i>		
<i>(44/927 2017)</i>			
<b>363</b> 1163	<b>Kingittup Sallia W</b> Erstat / <i>Replace</i>  med / <i>by</i>	  58	60°50,095'N 047°17,886'W
<i>(GST, november 2017)</i>			

---

364  
1164

**Kingittup Sallia W**

Erstat / *Replace*

58

60°50,095'N 047°17,886'W

med / *by*

58

(GST, november 2017)

---

**HAVNEOPLYSNINGER*****www.danskehavnelods.dk*****Asnæsværkets Havn**

Anmærkning er tilføjet.

*(44/926 2017)***Hornbæk Havn**

Anmærkning er tilføjet.

*(44/931 2017)***Dyvig Bådelaug Lystbådehavn**

Afsnittene Ressourcer og Havnekontor er opdateret.

*(Dyvig Bådelaug Lystbådehavn, november 2017)***Nordjyllandsværkets Havn**

Plan er opdateret. Afsnittet Havnen er opdateret.

*(Aalborg Havn, august 2017)***Hadsundbroen**

Anmærkning er udtaget.

*(44/919 2017)***Ydernæs Fritidshavn**

Afsnittene Største skibe, Ressourcer og Havneområde er opdateret.

*(44/936 2017)****Den danske Havnelods, Erhvervshavne*****Side 324 - Nordjyllandsværkets Havn**Opdater plan og afsnittet Havnen i overensstemmelse med [www.danskehavnelods.dk](http://www.danskehavnelods.dk).*(Aalborg Havn, august 2017)*

