



SØKORTRETTELSER

DANISH CHART CORRECTIONS

45
2013

Rettelse nr. / Correction no. 524 - 534

| Kort / Chart | Rettelse nr. / Correction no. | Kort / Chart | Rettelse nr. / Correction no. |
|----------------|-------------------------------|----------------|-------------------------------|
| 103 (INT 1303) | 524 | 188 | 529, 530 |
| 107 (INT 1383) | 525 | 189 (INT 1336) | 531, 532 |
| 112 (INT 1380) | 526, 527 | 1212 | 533, 534 |
| 132 (INT 1332) | 528 | | |

Søkortrettelser / Danish Chart Corrections på / via

www.gst.dk

"Søkortrettelser" indeholder de officielle rettelser til danske, grønlandske og færøske søkort.
Oplysningerne i parentes efter rettelserne refererer til EFS (nr./løbenr. år) eller anden kilde.
"Chart Corrections" contains the official corrections to Danish, Greenland and Faroese charts.
The figures in brackets after the corrections refer to EFS (no./serial no. year) or other source.

Ophavsret

Geodatastyrelsen har ophavsret til sine søkort, havneplaner og nautiske publikationer. Geodatastyrelsens ophavsret omfatter også enhver rettelse af dette materiale som angivet i nærværende publikation.
Ophavsretten omfatter enhver hel eller delvis gengivelse af materialet, herunder ved kopiering og tilgængeliggørelse i oprindelig eller ændret form.
Rettelserne i nærværende publikation må benyttes af den enkelte sejer/navigatør med henblik på opdatering/rettelse af vedkommendes retmæssige eksemplarer af søkort, havneplaner og nautiske publikationer fra Geodatastyrelsen.
Al øvrig benyttelse af rettelserne i nærværende publikation kræver en forudgående skriftlig tilladelse fra Geodatastyrelsen. Anmodning herom sendes til gsthal@gst.dk.

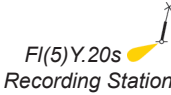






Copyright

All nautical charts, harbour charts and nautical publications published by the Danish Geodata Agency are protected by copyright. The Danish Geodata Agency's copyright includes any and all corrections to these charts and publications, including the contents of this publication.
The distribution of any partial or complete copy of the above-named charts, publications and corrections, whether by copying or by release of their contents in original or revised form, is prohibited.
The corrections in this publication are permitted for use by individual mariners or navigators in updating or correcting their legal copies of nautical charts, harbour charts and nautical publications published by the Danish Geodata Agency.
Any other use of the contents of this publication requires entry into a written contract with the Danish Geodata Agency. Requests for such contract entry can be sent to gsthal@gst.dk.

Geodatastyrelsen, Ajourføring - Hav og Land, Rentemestervej 8, 2400 København NV, Tlf: 72 54 50 00, gsthal@gst.dk, www.gst.dk

Danish Geodata Agency, Data Maintenance - Sea and Land, Rentemestervej 8, 2400 Copenhagen NV, Denmark, Tel: +45 72 54 50 00, gsthal@gst.dk, www.gst.dk

Rettelse nr. /
Correction no.
Kort / Chart

| | | | |
|------------------------------|--|--|---|
| 524 103 (INT 1303) | Langelandsbælt Ref.: Søkortrettelser / Chart Corrections 43/489 2013 Tilføj på 1) og 2) / Insert in 1) and 2) | # | 1) 54°58,44'N 010°54,82'E 2) 54°58,37'N 010°56,60'E |
| | | | (GST, november 2013) |
| 525 107 (INT 1383) | Aalborg E. Tunnelbassin Ret dybder / Amend depths til / to | 7 _s 7 | 57°03,24'N 009°57,46'E |
| | | | (45/1219 2013) |
| 526 112 (INT 1380) | Tunø S Tilføj / Insert | + (1 _s) Rep (2013) | 55°56,462'N 010°26,760'E |
| | | | (45/1212 2013) |
| 527 112 (INT 1380) | Kalø Vig Ref.: Søkortrettelser / Chart Corrections 14/130 2013 Udtag på 1) - 3) / Delete in 1) - 3) |  | 1) 56°12,90'N 010°21,60'E 2) 56°10,74'N 010°20,80'E 3) 56°10,51'N 010°22,13'E |
| | | | (45/1213 2013) |
| 528 132 (INT 1332) | Falsterbørev S. Hildagrund Ret / Amend til / to |   | 55°18,392'N 012°47,750'E |
| | | | (Ufs 469/9108) |
| 529 188 | Svaneke NW Tilføj / Insert |  | 55°12,098'N 015°06,422'E |
| | | | (45/1193 2013) |
| 530 188 | Svaneke ENE Tilføj / Insert |  | 55°08,161'N 015°10,806'E |
| | | | (45/1194 2013) |
| 531 189 (INT 1336) | Svaneke NW Tilføj / Insert |  | 55°12,098'N 015°06,422'E |
| | | | (45/1193 2013) |
| 532 189 (INT 1336) | Svaneke ENE Tilføj / Insert |  | 55°08,161'N 015°10,806'E |
| | | | (45/1194 2013) |

| | | | |
|------------|---|---|----------------------|
| 533 | Kangaarsuk S. Kangaatsiaap Timaa | | |
| 1212 | Erstat / <i>Replace</i> | 437  | 62°53,2'N 050°33,6'W |
| | med / <i>with</i> | 437  | |
| | | | (SFS, november 2013) |

| | | | |
|---------------|---------------------------|---|----------------------|
| 534 | Kangaatsiaap Timaa | | |
| 1212 | Erstat / <i>Replace</i> | 437  | 62°53,2'N 050°33,6'W |
| <i>Plan A</i> | | | |
| | med / <i>with</i> | 437  | |
| | | | (SFS, november 2013) |

HAVNEOPLYSNINGER

www.danskehavnelods.dk

Esbjerg Havn

Anmærkning udtaget.

(45/1223 2013)

Stignæsværkets Havn

Anmærkning tilføjet.

(45/1200 2013)

Hjortø Havn

Anmærkning opdateret.

(45/1203 2013)

Sønderborg Havn

Anmærkning tilføjet.

(45/1208 2013)

Langelandsbroen

Anmærkning udtaget.

(45/1202 2013)

Thyborøn Havn

Anmærkning opdateret.

(45/1221 2013)

Skovshoved Havn

Anmærkning udtaget.

(45/1196 2013)

UDGIVELSER / PUBLICATIONS

Ny udgave udkommer / New edition to be published

| Kort / Chart | Titel og bemærkninger / Title and remarks | Skala / Scale | Udgave Edition |
|--------------|--|---------------|----------------|
| 1310 | Kangerluarsoruseq – Nuuk (Kangerluarsoruseq – Godthåb) | 1:80 000 | 2 2013 |
| | Kortet forventes udgivet ultimo november 2013. Med udgivelsen vil tidligere udgave af kortet blive annulleret. | | |
| | <i>The chart is scheduled for publication at the end of November 2013. On publication the former edition of the chart will be cancelled.</i> | | |