



SØKORTRETTELSER

DANISH CHART CORRECTIONS

30
2016

Rettelse nr. / Correction no. 327 - 337

Kort / Chart	Rettelse nr. / Correction no.	Kort / Chart	Rettelse nr. / Correction no.
92 (INT 1300)	327	109 (INT 1449)	333
100	328	123	334
101 (INT 1301)	329, 330	188	335, 336
105 (INT 1450)	331	1410	337
108 (INT 1448)	332		

Søkortrettelser / Danish Chart Corrections

på / via
www.gst.dk

Søkortrettelser indeholder de officielle rettelser til danske, grønlandske og færøske søkort.
Oplysningerne i parentes efter rettelserne refererer til EFS (nr./løbenr. år) eller anden kilde.
*Chart Corrections contains the official corrections to Danish, Greenland and Faroese charts.
The figures in brackets after the corrections refer to EFS (no./serial no. year) or other source.*




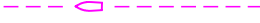
Ophavsret

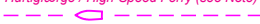




Geodatastyrelsen har ophavsret til sine søkort, havneplaner og nautiske publikationer. Geodatastyrelsens ophavsret omfatter også enhver rettelse af dette materiale som angivet i nærværende publikation.
Ophavsretten omfatter enhver hel eller delvis gengivelse af materialet, herunder ved kopiering og tilgængeliggørelse i oprindelig eller ændret form.
Rettelserne i nærværende publikation må benyttes af den enkelte sejler/navigatør med henblik på opdatering/rettelse af vedkommendes retmæssige eksemplarer af søkort, havneplaner og nautiske publikationer fra Geodatastyrelsen.
Al øvrig benyttelse af rettelserne i nærværende publikation kræver en forudgående skriftlig tilladelse fra Geodatastyrelsen. Anmodning herom sendes til gst@gst.dk.

Copyright

All nautical charts, harbour charts and nautical publications published by the Danish Geodata Agency are protected by copyright. The Danish Geodata Agency's copyright includes any and all corrections to these charts and publications, including the contents of this publication.
The distribution of any partial or complete copy of the above-named charts, publications and corrections, whether by copying or by release of their contents in original or revised form, is prohibited.
The corrections in this publication are permitted for use by individual mariners or navigators in updating or correcting their legal copies of nautical charts, harbour charts and nautical publications published by the Danish Geodata Agency.
Any other use of the contents of this publication requires entry into a written contract with the Danish Geodata Agency. Requests for such contract entry can be sent to gst@gst.dk.

Rettelse nr. /
Correction no.
 Kort / Chart

327 92 (INT 1300)	Frederikshavn SE - Gøteborg Udtag mellem 1) - 5) <i>Delete between 1) - 5)</i>	<i>Hurtigfærge / High-Speed Ferry (see Note)</i> 	1) 57°25,09'N 010°35,47'E 2) 57°26,00'N 010°56,00'E 3) 57°27,05'N 011°10,05'E 4) 57°29,41'N 011°15,11'E 5) 57°36,26'N 011°39,14'E
(30/753 2016)			
328 100	Frederikshavn SE - Gøteborg Udtag mellem 1) - 5) <i>Delete between 1) - 5)</i>	<i>Hurtigfærge / High-Speed Ferry (see Note)</i> 	1) 57°25,09'N 010°35,47'E 2) 57°26,00'N 010°56,00'E 3) 57°27,05'N 011°10,05'E 4) 57°29,41'N 011°15,11'E 5) 57°36,26'N 011°39,14'E
(30/753 2016)			
329 101 (INT1301)	Frederikshavn SE - Gøteborg Udtag mellem 1) - 5) <i>Delete between 1) - 5)</i>	<i>Hurtigfærge / High-Speed Ferry (see Note)</i> 	1) 57°25,09'N 010°35,47'E 2) 57°26,00'N 010°56,00'E 3) 57°27,05'N 011°10,05'E 4) 57°29,41'N 011°15,11'E 5) 57°36,26'N 011°39,14'E
(30/753 2016)			
330 101 (INT1301) Plan A	Frederikshavn SE Udtag mellem 1) - 2) <i>Delete between 1) - 2)</i>	<i>Hurtigfærge / High-Speed Ferry (see Note)</i> 	1) 57°25,09'N 010°35,47'E 2) 57°25,27'N 010°39,46'E Ramme / border
(30/753 2016)			
331 105 (INT 1450)	Aggersundbroen S Tilføj dybde og justér tilhørende dybde- kurve <i>Insert depth and adjust associated depth contour</i>	<i>Rep(2016)</i> 1	56°59,880'N 009°17,660'E
(30/757 2016)			
332 108 (INT 1448)	Sundby Stengrund ENE Tilføj / <i>Insert</i>	+	56°53,750'N 008°44,820'E
(30/758 2016)			

333 109 (INT 1449)	Sundby Stengrund ENE Tilføj / Insert	+	56°53,750'N 008°44,820'E	(30/758 2016)
334 123	Frederikshavn SE - Tønneberg Banke Udtag mellem 1) - 4) Delete between 1) - 4)	<i>Hurtigfærge / High-Speed Ferry (see Note)</i> 	1) 57°25,09'N 010°35,47'E 2) 57°26,00'N 010°56,00'E 3) 57°27,05'N 011°10,05'E 4) 57°28,25'N 011°12,62'E	Ramme / border (30/753 2016)
	Udtag noten HURTIGFÆRGERUTE Delete the note HIGH-SPEED FERRY ROUTE			
335 188	Adlergrund W Tilføj mellem 1) - 5) Insert between 1) - 5)		1) 54°46,81'N 014°02,07'E 2) 54°46,31'N 014°02,69'E 3) 54°47,22'N 014°05,89'E	
	Tilføj mellem 1) og 6) Insert between 1) and 6)	<i>Under construction</i> 	4) 54°48,27'N 014°06,11'E 5) 54°48,54'N 014°05,78'E 6) 54°47,85'N 014°01,67'E	
	Tilføj mellem 1) og 7) - 8) Insert between 1) and 7) - 8)		7) 54°47,71'N 014°01,95'E 8) 54°47,86'N 014°02,68'E	(Nfs 30/16)
336 188	Simrishamn N Tilføj mellem 1) og 2) Insert between 1) and 2)		1) 55°36,77'N 014°17,88'E 2) 55°36,88'N 014°18,61'E	(Ufs 609/11383 2016)
337 1410	Simiutaq SW Ret ledelinje mellem 1) og 2) Amend leading line between 1) and 2)		1) 66°00,3'N 053°34,7'W 2) 65°55,6'N 053°51,6'W	
	Til / to			(GST, 25. juli 2016)

HAVNEOPLYSNINGER***www.danskehavnelods.dk*****Aggersundboren**

Anmærkning opdateret.

*(30/756 2016)***Storebæltsbroen (Østbroen)**

Anmærkning tilføjet.

*(30/748 2016)***Boelsbro Bådehavn**

Anmærkning opdateret.

*(30/751 2016 og 30/750 2016)***Tuborg Havn**

Anmærkning tilføjet.

*(30/746 2016)***Odins Bro**

Anmærkning tilføjet.

*(30/752 2016)***Tårs Fiskeri- og Lystbådehavn**

Anmærkning udtaget.

(30/749 2016)