



SØKORTRETTELSER

DANISH CHART CORRECTIONS

35
2020

Rettelse nr. / Correction no. 525 - 537

Kort / Chart	Rettelse nr. / Correction no.	Kort / Chart	Rettelse nr. / Correction no.
82	525	133 (INT 1333)	532
84	526	134 (INT 1334)	533
93 (INT 1044)	527	141 (INT 1370)	534
103 (INT 1303)	528	151 (INT 1375)	535
110	529	158 (INT 1376)	536
131 (INT 1331)	530	160	537
132 (INT 1332)	531		

Søkortrettelser / Danish Chart Corrections

på / via
www.gst.dk

Søkortrettelser indeholder de officielle rettelser til danske, grønlandske og færøske søkort.
Oplysningerne i parentes efter rettelserne refererer til EFS (nr./løbenr. år) eller anden kilde.
*Chart Corrections contains the official corrections to Danish, Greenland and Faroese charts.
The figures in brackets after the corrections refer to EFS (no./serial no. year) or other source.*

Ophavsret





Geodatastyrelsen har ophavsret til sine søkort, havneplaner og nautiske publikationer. Geodatastyrelsens ophavsret omfatter også enhver rettelse af dette materiale som angivet i nærværende publikation.
Ophavsretten omfatter enhver hel eller delvis gengivelse af materialet, herunder ved kopiering og tilgængeliggørelse i oprindelig eller ændret form.
Rettelserne i nærværende publikation må benyttes af den enkelte sejler/navigatør med henblik på opdatering/rettelse af vedkommendes retmæssige eksemplarer af søkort, havneplaner og nautiske publikationer fra Geodatastyrelsen.
Al øvrig benyttelse af rettelserne i nærværende publikation kræver en forudgående skriftlig tilladelse fra Geodatastyrelsen. Anmodning herom sendes til gst@gst.dk.




Copyright

*All nautical charts, harbour charts and nautical publications published by the Danish Geodata Agency are protected by copyright. The Danish Geodata Agency's copyright includes any and all corrections to these charts and publications, including the contents of this publication.
The distribution of any partial or complete copy of the above-named charts, publications and corrections, whether by copying or by release of their contents in original or revised form, is prohibited.
The corrections in this publication are permitted for use by individual mariners or navigators in updating or correcting their legal copies of nautical charts, harbour charts and nautical publications published by the Danish Geodata Agency.
Any other use of the contents of this publication requires entry into a written contract with the Danish Geodata Agency. Requests for such contract entry can be sent to gst@gst.dk.*



**Rettelse nr. /
Correction no.**

Kort / Chart


525	Vágar NE		
82	Tilføj på 1) - 4) / <i>Insert in 1) - 4)</i>		1) 62°06,950'N 007°10,380'W kyst / coast 2) 62°07,068'N 007°10,334'W 3) 62°07,729'N 007°10,747'W 4) 62°07,772'N 007°10,570'W (35/588 2020)
526	Vágar NE		
84	Tilføj på 1) / <i>Insert in 1)</i>		1) 62°07,772'N 007°10,570'W
Plan C	Tilføj på 2) - 6) / <i>Insert in 2) - 6)</i>		2) 62°06,950'N 007°10,380'W kyst / coast 3) 62°06,989'N 007°10,989'W 4) 62°07,068'N 007°10,334'W 5) 62°07,734'N 007°10,766'W 6) 62°07,772'N 007°10,570'W (35/588 2020)
527	Horns Rev NE		
93 (INT 1044)	Tilføj på 1) - 17) / <i>Insert in 1) - 17)</i>		1) 55°49,181'N 008°10,167'E kyst / coast 2) 55°52,157'N 008°02,315'E 3) 55°52,220'N 007°51,164'E 4) 55°55,098'N 007°42,327'E 5) 56°01,160'N 007°32,283'E 6) 56°23,597'N 006°18,560'E 7) 56°23,795'N 006°15,923'E 8) 56°33,918'N 005°53,816'E 9) 56°39,752'N 005°41,552'E 10) 56°43,348'N 005°26,936'E 11) 56°44,591'N 005°21,838'E 12) 56°44,602'N 005°11,623'E 13) 56°45,423'N 005°08,176'E 14) 56°48,247'N 005°04,034'E 15) 56°58,909'N 004°51,198'E 16) 57°00,864'N 004°50,259'E 17) 57°11,960'N 004°50,072'E kortramme / chart frame (SUBCOM, 27. august 2020 og 35/600 2020)

528	Bredningen N		
103 (INT 1303)	Udtag på 1) og 2) / <i>Delete in 1) and 2)</i>		1) 55°28,350'N 009°40,206'E kyst / coast
	Tilføj på 3) - 6) / <i>Insert in 3) - 6)</i>		2) 55°28,358'N 009°43,220'E kyst / coast
	Tilføj på 7) - 8) / <i>Insert in 7) - 8)</i>		3) 55°28,350'N 009°40,206'E kyst / coast
			4) 55°28,353'N 009°41,600'E
			5) 55°28,460'N 009°42,413'E
			6) 55°29,127'N 009°43,973'E kyst / coast
			7) 55°28,829'N 009°44,056'E kyst / coast
			8) 55°28,600'N 009°43,500'E kyst / coast

(35/591 2020)

529	Stinesminde S		
110	Ref.: Søkortrettelser / <i>Chart Corrections 20/232 2018</i>		
	Udtag på 1) og 2) / <i>Delete in 1) and 2)</i>		1) 56°40,009'N 009°58,128'E
			2) 56°39,953'N 009°58,043'E
	Udtag på 3) / <i>Delete in 3)</i>		3) 56°39,981'N 009°58,088'E

(25/595 2020)

530	Middelgrunds Fort		
131 (INT 1331)	Tilføj på 1) - 4) / <i>Insert in 1) - 4)</i>		1) 55°42,978'N 012°37,587'E kyst / coast
			2) 55°42,909'N 012°38,177'E
			3) 55°42,899'N 012°38,457'E
			4) 55°43,140'N 012°39,954'E





(35/582 2020)

531	Middelgrunds Fort		
132 (INT 1332)	Tilføj på 1) - 4) / <i>Insert in 1) and 4)</i>		1) 55°42,978'N 012°37,587'E kyst / coast
			2) 55°42,909'N 012°38,177'E
			3) 55°42,899'N 012°38,457'E
			4) 55°43,140'N 012°39,954'E

(35/582 2020)

532	Middelgrunds Fort W		
133 (INT 1333)	Tilføj på 1) - 4) / <i>Insert in 1) and 4)</i>		1) 55°42,978'N 012°37,587'E kyst / coast
			2) 55°42,909'N 012°38,177'E
			3) 55°42,899'N 012°38,457'E
			4) 55°43,140'N 012°39,954'E

(35/582 2020)

533 134 (INT 1334)	Renden SW, Københavns Havn, Nordlige del Tilføj på 1) - 5) / <i>Insert in 1) and 5)</i>		1) 55°42,978'N 012°37,587'E kyst / coast 2) 55°42,909'N 012°38,177'E 3) 55°42,899'N 012°38,457'E 4) 55°43,067'N 012°39,500'E kortramme / chart frame	(35/582 2020)
534 141 (INT 1370)	Snave Røn Tilføj / <i>Insert</i>	++ Rep (2020)	55°34,6'N 010°40,1'E	(35/593 2020)
535 151 (INT 1375)	Fænø S Ref.: Søkortrettelser / <i>Chart Corrections 25/402 2020</i> Tilføj på 1) - 3) / <i>Insert in 1) - 3)</i> Tilføj på 4) - 6) / <i>Insert in 4) - 6)</i>		1) 55°28,223'N 009°40,479'E kyst / coast 2) 55°28,460'N 009°42,413'E 3) 55°29,127'N 009°43,973'E kyst / coast 4) 55°28,892'N 009°44,056'E kyst / coast 5) 55°28,270'N 009°42,601'E 6) 55°28,057'N 009°40,974'E kyst / coast	(35/591 2020)
536 158 (INT 1376)	Fænø S Ref.: Søkortrettelser / <i>Chart Corrections 25/403 2020</i> Tilføj på 1) - 3) / <i>Insert in 1) - 3)</i> Tilføj på 4) - 6) / <i>Insert in 4) - 6)</i>		1) 55°28,223'N 009°40,479'E kyst / coast 2) 55°28,460'N 009°42,413'E 3) 55°29,127'N 009°43,973'E kyst / coast 4) 55°28,892'N 009°44,056'E kyst / coast 5) 55°28,270'N 009°42,601'E 6) 55°28,057'N 009°40,974'E kyst / coast	(35/591 2020)
537 160	Femø S Udtag / <i>Delete</i>		54°57,315'N 011°31,657'E	(35/594 2020)

HAVNEOPLYSNINGER**www.danskehavnelods.dk****Haderslev Havn**

Anmærkning er tilføjet.

(35/592 2020)

Limfjordsbroen

Anmærkning er udtaget.

(36/608 2020)

Københavns Havn

Anmærkning er udtaget.

(35/582 2020)

Masnedsund Havn

Plan er opdateret.

(GST, 28. august 2020)

Lillebæltsbro, W-lige

Anmærkning er udtaget.

(GST, 27. august 2020)

Vordingborg Havn

Plan er opdateret.

(GST, 28. august 2020)

www.gronlandskehavnelods.dk**Atammik**

Anmærkning er udtaget.

(35/586 2020)

HARBOUR INFORMATION**www.gronlandskehavnelods.dk****Atammik**

Notice is deleted.

(35/586 2020)

DIVERSE MEDDELELSER / MISCELLANEOUS INFORMATION

I Søkortrettelser nr. 19 2020, udgivet den 15.maj 2020, blev der i sektionen "Udgivelser" varslet en ny udgave af kort 162 til primo juli 2020. Varslingen indeholdt en fejl, idet der i stedet for kort 162 skulle have stået kort 161. Informationerne vedrørende "Titel og bemærkninger", "Skala" og "Udgave" refererede til kort 161. Kort 161 blev udgivet som ny udgave ultimo juli 2020, som oplyst i Søkortrettelser nr. 30 2020. Der er ikke planlagt udgivelse af ny udgave af kort 162.

In Danish Chart Correction no. 19 2020, published on May 15th 2020, a new edition of chart 162 was announced in the section "Publications", to be published at the beginning of July 2020. The announcement contained an error in announcing chart 162 and not chart 161, as intended. The information given in 'Title and remarks', 'Scale' and 'Edition', all refer to chart 161. Chart 161 was published as a new edition in the chart correction week 30/2020. As for now, no new edition of chart 162 is planned.