



SØKORTRETTELSER

DANISH CHART CORRECTIONS

1-2
2020

Rettelse nr. / Correction no.

1 - 23

Kort / Chart	Rettelse nr. / Correction no.	Kort / Chart	Rettelse nr. / Correction no.
92 (INT 1300)	1	131 (INT 1331)	15
93 (INT 1044)	2	134 (INT 1334)	16
100	3, 4, 5	151 (INT 1375)	17
101 (INT 1301)	6	152 (INT 1373)	18
102 (INT 1302)	7, 8	158 (INT 1376)	19
103 (INT 1303)	9, 10, 11	195	20
112 (INT 1380)	12	196	21
128 (INT 1379)	13	1200	22
129	14	1212	23

Søkortrettelser / Danish Chart Corrections

på / via
www.gst.dk

Søkortrettelser indeholder de officielle rettelser til danske, grønlandske og færøske søkort. Oplysningerne i parentes efter rettelserne refererer til EFS (nr./løbenr. år) eller anden kilde. *Chart Corrections contains the official corrections to Danish, Greenland and Faroese charts. The figures in brackets after the corrections refer to EFS (no./serial no. year) or other source.*

Ophavsret


Geodatastyrelsen har ophavsret til sine søkort, havneplaner og nautiske publikationer. Geodatastyrelsens ophavsret omfatter også enhver rettelse af dette materiale som angivet i nærværende publikation. Ophavsretten omfatter enhver hel eller delvis gengivelse af materialet, herunder ved kopiering og tilgængeliggørelse i oprindelig eller ændret form. Rettelserne i nærværende publikation må benyttes af den enkelte sejler/navigatør med henblik på opdatering/rettelse af vedkommendes retmæssige eksemplarer af søkort, havneplaner og nautiske publikationer fra Geodatastyrelsen. Al øvrig benyttelse af rettelserne i nærværende publikation kræver en forudgående skriftlig tilladelse fra Geodatastyrelsen. Anmodning herom sendes til gst@gst.dk.


Copyright

All nautical charts, harbour charts and nautical publications published by the Danish Geodata Agency are protected by copyright. The Danish Geodata Agency's copyright includes any and all corrections to these charts and publications, including the contents of this publication. The distribution of any partial or complete copy of the above-named charts, publications and corrections, whether by copying or by release of their contents in original or revised form, is prohibited. The corrections in this publication are permitted for use by individual mariners or navigators in updating or correcting their legal copies of nautical charts, harbour charts and nautical publications published by the Danish Geodata Agency. Any other use of the contents of this publication requires entry into a written contract with the Danish Geodata Agency. Requests for such contract entry can be sent to gst@gst.dk.

**Rettelse nr. /
Correction no.**

Kort / Chart

1 92 (INT 1300)	Rute Tango Udtag / Delete		57°37,620'N 011°05,520'E (2/26 2020)
---------------------------	-------------------------------------	--	---

2 93 (INT 1044)	Halfdan Felt W Tilføj / Insert		55°34,008'N 004°57,427'E (Total E&P Danmark A/S, 12. november 2019)
---------------------------	--	--	---

3 100	Gilleleje Flak N Tilføj dybde / Insert depth	6 ₁ Rep (2020)	56°08,675'N 012°15,288'E (GST, 9. januar 2020)
-----------------	--	---------------------------	---

4 100	Hjelm Banke		
	Ret dybde på 1) / Amend depth in 1)	13 ₆	1) 56°06,665'N 010°55,538'E 2) 56°09,955'N 010°54,743'E 3) 56°09,928'N 010°54,240'E
	Til / To	13 ₂	
	Udtag dybde på 2) / Delete depth in 2)	14 ₉	
	Tilføj dybde på 3) / Insert depth in 3)	13 ₄	
			(GST, 18. december 2019)

5 100	Rute Tango Udtag / Delete		57°37,620'N 011°05,520'E (2/26 2020)
-----------------	-------------------------------------	--	---

6 101 (INT 1301)	Rute Tango Udtag / Delete		57°37,620'N 011°05,520'E (2/26 2020)
----------------------------	-------------------------------------	--	---

7 102 (INT 1302)	Gilleleje Flak		
	Udtag dybde på 1) / Delete depth in 1)	6 ₆	1) 56°08,751'N 012°15,467'E 2) 56°08,675'N 012°15,288'E
	Tilføj dybde på 2) / Insert depth in 2)	6 ₁ Rep (2020)	
			(GST, 9. januar 2020)

8	Hjelm Banke		
102 (INT 1302)	Ret dybde på 1) / <i>Amend depth in 1)</i>	13 ₆	1) 56°06,665'N 010°55,538'E 2) 56°08,698'N 010°52,258'E
	Til / <i>To</i>	13 ₂	3) 56°13,050'N 010°49,962'E 4) 56°09,955'N 010°54,743'E
	Ret dybde på 2) / <i>Amend depth in 2)</i>	12 ₆	5) 56°09,928'N 010°54,240'E
	Til / <i>To</i>	12 ₁	
	Ret dybde på 3) / <i>Amend depth in 3)</i>	12 ₄	
	Til / <i>To</i>	11 ₈	
	Udtag dybde på 4) / <i>Delete depth in 4)</i>	14 ₉	
	Tilføj dybde på 5) / <i>Insert depth in 5)</i>	13 ₄	
			(GST, 18. december 2019)
9	Fehmarnsund		
103 (INT 1303)	Ret fra / <i>Amend from</i>	<u>22</u>	54°24,0'N 011°06,8'E
	til / <i>to</i>	<u>21</u>	
			(NFS 1-2/2020)
10	Schleimünde E		
103 (INT 1303)	Tilføj med radius 0,50 M og centreret i positionen <i>Insert with 0,50 M and centred in position</i>		54°40,82'N 010°04,47'E
			(NFS 1-2/2020)
11	Schleimünde E		
103 (INT 1303)	Tilføj / <i>Insert</i>		54°36,29'N 010°07,72'E
			(NFS 1-2/2020)
12	Hjelm Banke		
112 (INT 1380)	Ret dybde på 1) / <i>Amend depth in 1)</i>	12 ₆	1) 56°08,698'N 010°52,258'E 2) 56°13,050'N 010°49,962'E
	Til / <i>To</i>	12 ₁	
	Ret dybde på 2) / <i>Amend depth in 2)</i>	12 ₄	
	Til / <i>To</i>	11 ₈	
			(GST, 18. december 2019)

13	Hjelm Banke		
128 (INT 1379)	Ret dybde på 1) / Amend depth in 1)	13 ₆	1) 56°06,665'N 010°55,538'E 2) 56°08,698'N 010°52,258'E
	Til / To	13 ₂	3) 56°09,591'N 010°54,073'E 4) 56°10,018'N 010°53,071'E
	Ret dybde på 2) / Amend depth in 2)	12 ₆	5) 56°13,050'N 010°49,962'E 6) 56°09,955'N 010°54,743'E
	Til / To	12 ₁	7) 56°09,928'N 010°54,240'E
	Ret dybde på 3) / Amend depth in 3)	14 ₂	
	Til / To	13 ₂	
	Ret dybde på 4) / Amend depth in 4)	14	
	Til / To	13	
	Ret dybde på 5) / Amend depth in 5)	12 ₄	
	Til / To	11 ₈	
	Udtag dybde på 6) / Delete depth in 6)	14 ₉	
	Tilføj dybde på 7) / Insert depth in 7)	13 ₄	



(GST, 18. december 2019)

14	Gilleleje Flak W		
129	Udtag dybde på 1) / Delete depth in 1)	6 ₆	1) 56°08,751'N 012°15,467'E 2) 56°08,675'N 012°15,288'E
	Tilføj dybde på 2) / Insert depth in 2)	6 ₁ Rep (2020)	


(GST, 9. januar 2020)

15	Gilleleje Flak W		
131 (INT 1331)	Udtag dybde på 1) / Delete depth in 1)	6 ₆	1) 56°08,751'N 012°15,467'E 2) 56°08,675'N 012°15,288'E
	Tilføj dybde på 2) / Insert depth in 2)	6 ₁ Rep (2020)	










(GST, 9. januar 2020)

16	Orientbassinet W		
134 (INT 1334)	Ref.: Søkortrettelser / Chart Corrections 12/151 2019		
	Udtag imellem 1) og 2) Delete between 1) and 2)		1) 55°42,715'N 012°35,819'E 2) 55°42,669'N 012°35,787'E 3) 55°42,702'N 012°35,808'E 4) 55°42,685'N 012°35,797'E
	Udtag på 3) og 4) / Delete in 3) and 4)		

(2/24 2020)

17	Ærø NW		
151 (INT 1375)	Ref.: Søkortrettelser / Chart Corrections 31/448 2019		
	Udtag / Delete		54°59,861'N 010°09,623'E

(2/22 2020)

18 152 (INT 1373)	Skarø NW, Drejø S, Ærø NW Ref.: Søkortrettelser / Chart Corrections 31/448 2019 Udtag på 1) - 3) / Delete in 1) - 3)	 FI.Y.5s	1) 55°01,762'N 010°25,224'E 2) 54°56,910'N 010°21,910'E 3) 54°59,861'N 010°09,623'E
			(2/22 2020)
19 158 (INT 1376)	Drejens Odde E Erstat på 1) / Replace in 1) med / with Tilføj dråbe og fyrkarakter på stage på 2) Insert light flare and light description on spar buoy in 2)	   FI(3)G.10s	1) 55°29,781'N 009°35,341'E 2) 55°29,693'N 009°35,124'E
			(2/23 2020)
20 195	Schleimünde E Tilføj med radius 0,5 M og centreret i positionen Insert with 0,50 M and centred in position	 Foul (Expl.)	54°40,82'N 010°04,47'E
			(Nfs 1-2/2020)
21 196	Fehmarnsund Ret fra / Amend from til / to	 22  21	54°24,0'N 011°06,8'E
			(Nfs 1-2/2020)
22 1200	Ukivît Ref.: Søkortrettelser / Chart Corrections 31/454 2019 Erstat på / Replace in med / with	 Rep (2019) 	62°33,5'N 050°26,2'W (GST, 13. januar 2020)
23 1212	Ukiiviit SW Tilføj medfølgende udsnit Insert accompanying block		62°34,00'N 050°27,06'W (GST, 13. januar 2020)

HAVNEOPLYSNINGER

www.danskehavnelods.dk

Aggersundbroen

Anmærkning er opdateret.

(2/13 2020)

Løgstør Havn

Anmærkning er opdateret.

(2/12 2020)

Københavns Havn

Anmærkning er opdateret.

(2/24 2020)

Tårs Fiskeri- og Lystbådehavn

Anmærkning er tilføjet.

(2/20 2020)

Lohals Havn

Afsnittet Havnen er opdateret.

(2/21 2020)

Tårs Færgehavn

Anmærkning er tilføjet.

(2/20 2020)

