



SØKORTRETTELSE

DANISH CHART CORRECTIONS

27
2020

Rettelse nr. / Correction no. 439 - 451

Kort / Chart	Rettelse nr. / Correction no.	Kort / Chart	Rettelse nr. / Correction no.
92 (INT 1300)	439	141 (INT 1370)	445
93 (INT 1044)	440	152 (INT 1373)	446
102 (INT 1302)	441	158 (INT 1376)	447, 448
104	442	172	449
132 (INT 1332)	443	190	450
133 (INT 1333)	444	198	451

Søkortrettelser / Danish Chart Corrections

på / via
www.gst.dk

Søkortrettelser indeholder de officielle rettelser til danske, grønlandske og færøske søkort.
Oplysningerne i parentes efter rettelserne refererer til EFS (nr./løbenr. år) eller anden kilde.
*Chart Corrections contains the official corrections to Danish, Greenland and Faroese charts.
The figures in brackets after the corrections refer to EFS (no./serial no. year) or other source.*

Ophavsret






Geodatastyrelsen har ophavsret til sine søkort, havneplaner og nautiske publikationer. Geodatastyrelsens ophavsret omfatter også enhver rettelse af dette materiale som angivet i nærværende publikation.
Ophavsretten omfatter enhver hel eller delvis gengivelse af materialet, herunder ved kopiering og tilgængeliggørelse i oprindelig eller ændret form.
Rettelserne i nærværende publikation må benyttes af den enkelte sejler/navigatør med henblik på opdatering/rettelse af vedkommendes retmæssige eksemplarer af søkort, havneplaner og nautiske publikationer fra Geodatastyrelsen.
Al øvrig benyttelse af rettelserne i nærværende publikation kræver en forudgående skriftlig tilladelse fra Geodatastyrelsen. Anmodning herom sendes til gst@gst.dk.

Copyright

*All nautical charts, harbour charts and nautical publications published by the Danish Geodata Agency are protected by copyright. The Danish Geodata Agency's copyright includes any and all corrections to these charts and publications, including the contents of this publication.
The distribution of any partial or complete copy of the above-named charts, publications and corrections, whether by copying or by release of their contents in original or revised form, is prohibited.
The corrections in this publication are permitted for use by individual mariners or navigators in updating or correcting their legal copies of nautical charts, harbour charts and nautical publications published by the Danish Geodata Agency.
Any other use of the contents of this publication requires entry into a written contract with the Danish Geodata Agency. Requests for such contract entry can be sent to gst@gst.dk.*

Rettelse nr. /
Correction no.

Kort / Chart

439	Farsund E			
92 (INT 1300)	Ret højdeangivelse fra <i>Amend spot height from</i>	377	58°04,43'N 006°48,02'E	
	til / to	136		(Kjetil Wirakfra Kartverket, 26. juni 2020)
440	Thorsminde W			
93 (INT 1044)	Tilføj / <i>Insert</i>		56°23,5'N 008°02,3'E	(27/457 2020)
441	Østerrev E			
102 (INT 1302)	Tilføj / <i>Insert</i>		56°43,702'N 011°54,681'E	(GST, 26. juni 2020)
442	Soundrep Operational Area			
104 <i>Plan A</i>	Erstat plan med medfølgende plan <i>Replace plan by accompanying plan</i>			(GST, 7. juli 2020)
443	Soundrep Operational Area			
132 (INT 1332) <i>Plan C</i>	Erstat plan med medfølgende plan <i>Replace plan by accompanying plan</i>			(GST, 7. juli 2020)
444	Soundrep Operational Area			
133 (INT 1333) <i>Plan D</i>	Erstat plan med medfølgende plan <i>Replace plan by accompanying plan</i>			(GST, 7. juli 2020)
445	Romsø			
141 (INT 1370)	Tilføj på 1) / <i>Insert in 1)</i>	 (0 ₈) Rep(2020)	1) 55°31,265'N 010°47,143'E	
	Tilføj på 2) / <i>Insert in 2)</i>	 (0 ₃) Rep(2020)	2) 55°31,318'N 010°47,393'E	
	Tilføj på 3) / <i>Insert in 3)</i>	 (0 ₈) Rep(2020)	3) 55°30,787'N 010°48,137'E	
				(SFS, 22. juni 2020)
446	Strynø E			
152 (INT 1373)	Udtag / <i>Delete</i>	(tændt/lit 1.9 -1.4)	54°54,59'N 010°38,67'E	(27/455 2020)

447	Kolding		
158 (INT 1376)	Ret fra <i>Amend from</i>	9 m	55°29,596'N 009°29,419'E
	til / to	10 m	(SFS, 2. juli 2020)
448	Kolding		
158 (INT 1376) <i>Plan E</i>	Ret fra <i>Amend from</i>	9 m	55°29,575'N 009°29,453'E
	til / to	10 m	(SFS, 2. juli 2020)
449	Rudkøbing		
172	Udtag på 1) / <i>Delete in 1)</i>	(1.4 -15.11)	1) 54°56,48'N 010°42,48'E 2) 54°56,14'N 010°41,60'E
	Udtag på 2) - 4) / <i>Delete in 2) - 4)</i>	(tændt/lit 1.9 -1.4)	3) 54°55,53'E 010°40,61'E 4) 54°54,62'N 010°39,25'E
			(27/455 2020)
450	Soundrep Operational Area		
190 <i>Plan A</i>	Erstat plan med medfølgende plan <i>Replace plan by accompanying plan</i>		(GST, 7. juli 2020)
451	Soundrep Operational Area		
198 <i>Plan A</i>	Erstat plan med medfølgende plan <i>Replace plan by accompanying plan</i>		(GST, 7. juli 2020)

HAVNEOPLYSNINGER

www.danskehavnelods.dk

Frederiksund Havn

Plan er opdateret.

(GST, 3. juli 2020)

Rødbyhavn

Anmærkning er tilføjet.

(27/462 2020)

Kerteminde Havn

Anmærkning er udtaget.

(22/383 2020)

Strynø

Anmærkning er opdateret.

(GST, 2. juli 2020)

Kolding Havn

Plan er opdateret.

(SFS, 2. juli 2020)

Troense Dampskibsbro og Bådehavn

Afsnittet Havnekontor er opdateret.

(Troense Bådelaug, 6. juli 2020)

Rudkøbing Havn

Plan er opdateret.

(27/455 2020)

SEJLADSANVISNINGER

Sejladsanvisninger for Grønlands kyst er tilgængelig på internettet, og kan hentes gratis på www.gst.dk.

Den grønlandske Lods - Generelle oplysninger om Grønland

Afsnittet Udgivelser er opdateret

Den grønlandske Lods - Forklaringer til stednavne

Afsnittene Forord, Ophavsret, Søkort og publikationer og vedligeholdelse af disse og ajourføring, Udgivelser og Ajourføring er opdateret.

SAILING DIRECTIONS

Sailing Directions for Greenland are published as an Internet publication and can be downloaded free of charge at www.gst.dk.

Greenland Pilot - General information about Greenland

Section Publishing is updated.

Greenland Pilot - Explanations of the place names

Sections Preface, Copyright, Charts and publications and their maintenance, Publishing and Updating is updated.

Produktkatalog, Søkort og nautiske publikationer.

Produktkataloget indeholder bl.a. indeksskort over danske, grønlandske og færøske søkort samt oversigter over ENC-celler i samme farvandsområder. Produktkataloget udkommer kun som internetpublikation, der gratis kan downloades og udskrives fra www.gst.dk.

Produktkataloget er revideret i 2019 og herefter løbende opdateret. Seneste opdateringer er tilføjet den 8.juli 2020.

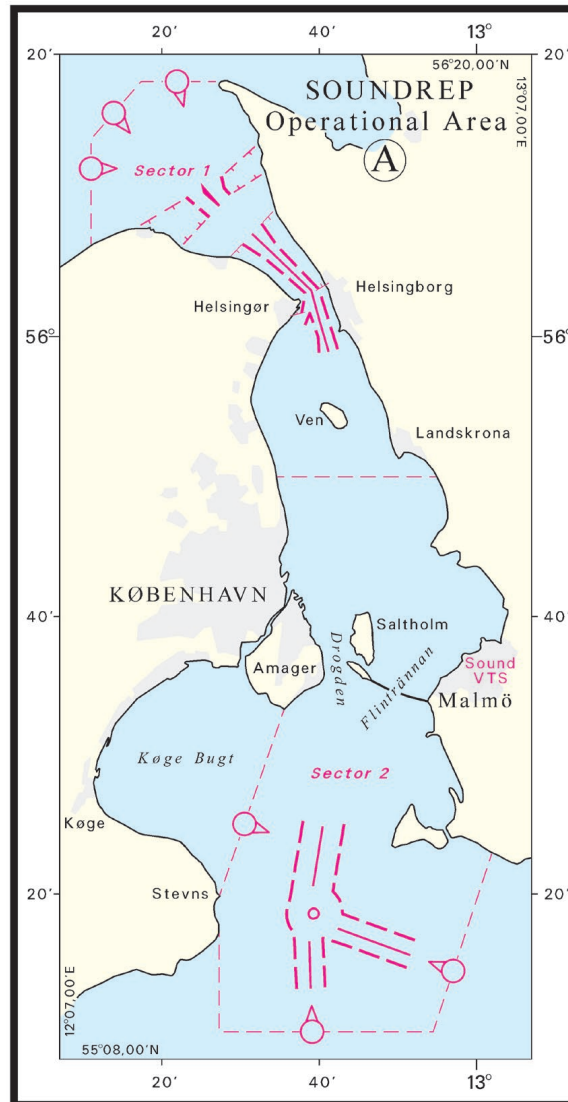
UDGIVELSER / PUBLICATIONS

Produktkatalog er tilgængelig på internettet og kan hentes gratis på www.gst.dk.

Ny udgave udkommer / New edition to be published

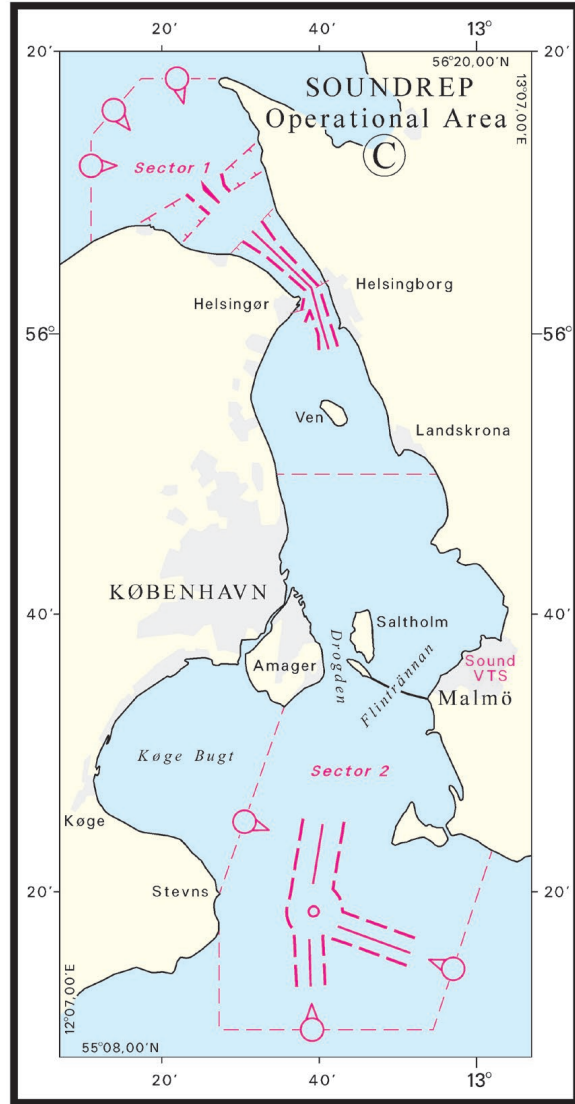
Kort / Chart	Titel og bemærkninger / Title and remarks	Skala / Scale	Udgave Edition
104	Østersøen, Femern Bælt-Sundet Ⓐ Soundrep Operational Area	200 000	10 2020
<p>Kortet forventes udgivet ultimo september 2020. Med udgivelsen vil tidligere udgave af kortet blive annulleret.</p> <p><i>The chart is scheduled for publication at the end of September 2020. On publication the former edition of the chart will be cancelled.</i></p>			

Udsnit kort / Block chart 104 Plan A



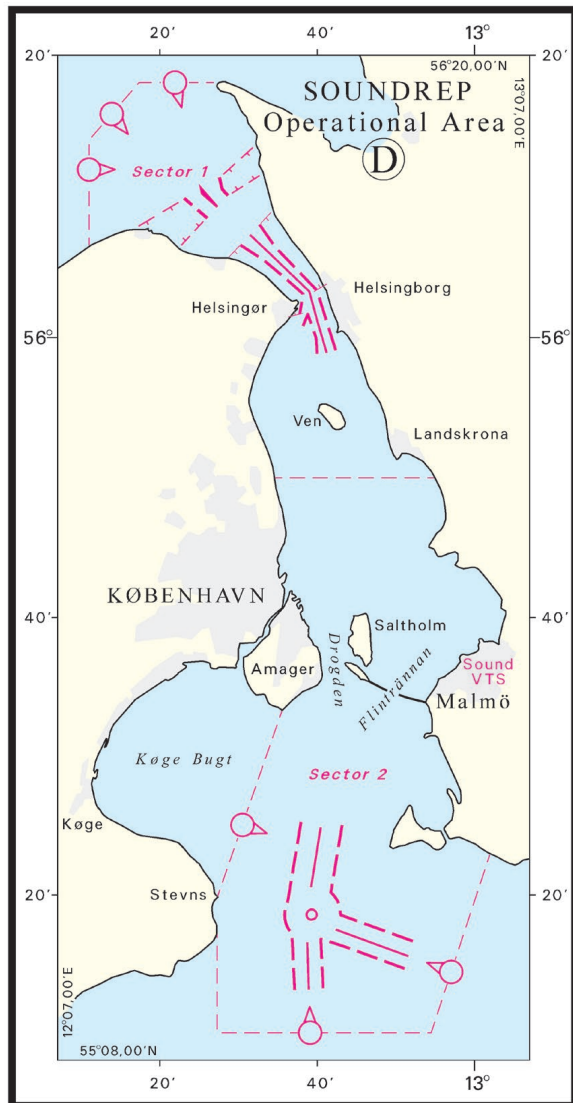
Søkortrettelser / Chart Corrections 27/442 2020

Udsnit kort / Block chart 132 Plan C



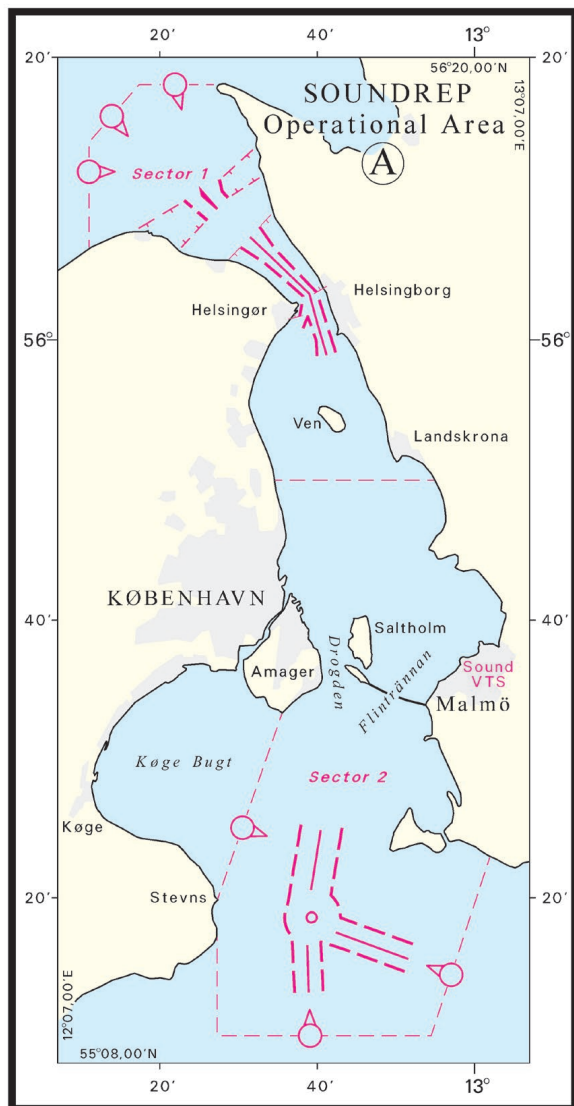
Søkortrettelser / Chart Corrections 27/443 2020

Udsnit kort / Block chart 133 Plan D



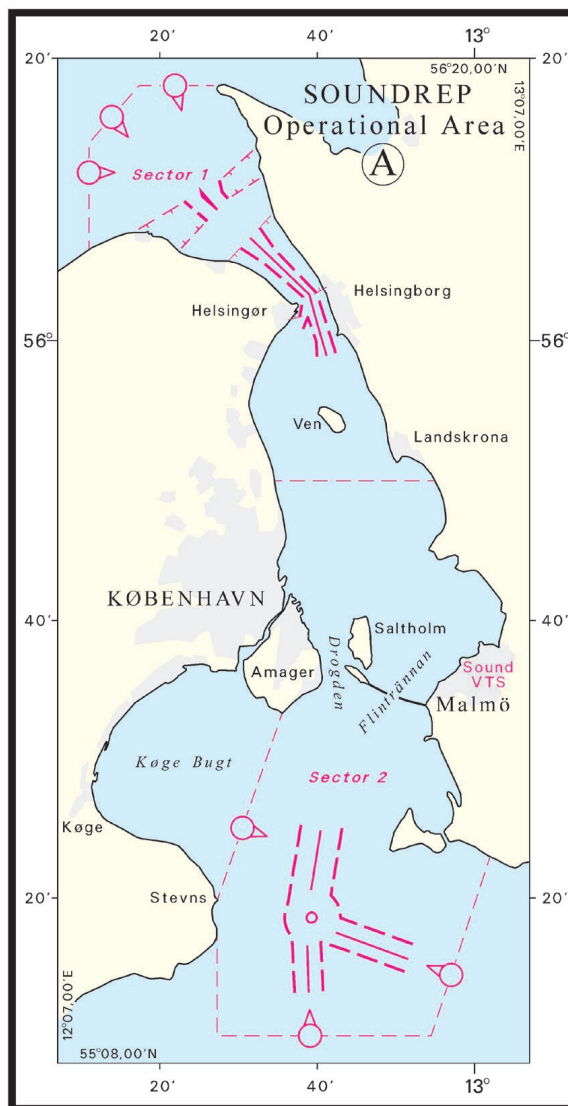
Søkortrettelser / Chart Corrections 27/444 2020

Udsnit kort / Block chart 190 Plan A



Søkortrettelser / Chart Corrections 27/450 2020

Udsnit kort / Block chart 198 Plan A



Søkortrettelser / Chart Corrections 27/451 2020