



SØKORTRETTELSER

DANISH CHART CORRECTIONS

4
2021

Rettelse nr. / Correction no. 24-27

Kort / Chart	Rettelse nr. / Correction no.	Kort / Chart	Rettelse nr. / Correction no.
100	24	112 (INT 1380)	26
102	25	128 (INT 1379)	27

Søkortrettelser / Danish Chart Corrections

på / via
www.gst.dk

Søkortrettelser indeholder de officielle rettelser til danske, grønlandske og færøske søkort.
Oplysningerne i parentes efter rettelserne refererer til EFS (nr./løbenr. år) eller anden kilde.
*Chart Corrections contains the official corrections to Danish, Greenland and Faroese charts.
The figures in brackets after the corrections refer to EFS (no./serial no. year) or other source.*

Ophavsret









Geodatastyrelsen har ophavsret til sine søkort, havneplaner og nautiske publikationer. Geodatastyrelsens ophavsret omfatter også enhver rettelse af dette materiale som angivet i nærværende publikation.
Ophavsretten omfatter enhver hel eller delvis gengivelse af materialet, herunder ved kopiering og tilgængeliggørelse i oprindelig eller ændret form.
Rettelserne i nærværende publikation må benyttes af den enkelte sejler/navigatør med henblik på opdatering/rettelse af vedkommendes retmæssige eksemplarer af søkort, havneplaner og nautiske publikationer fra Geodatastyrelsen.
Al øvrig benyttelse af rettelserne i nærværende publikation kræver en forudgående skriftlig tilladelse fra Geodatastyrelsen. Anmodning herom sendes til gst@gst.dk.

Copyright

*All nautical charts, harbour charts and nautical publications published by the Danish Geodata Agency are protected by copyright. The Danish Geodata Agency's copyright includes any and all corrections to these charts and publications, including the contents of this publication.
The distribution of any partial or complete copy of the above-named charts, publications and corrections, whether by copying or by release of their contents in original or revised form, is prohibited.
The corrections in this publication are permitted for use by individual mariners or navigators in updating or correcting their legal copies of nautical charts, harbour charts and nautical publications published by the Danish Geodata Agency.
Any other use of the contents of this publication requires entry into a written contract with the Danish Geodata Agency. Requests for such contract entry can be sent to gst@gst.dk.*

**Rettelse nr. /
Correction no.**

Kort / Chart

24 100	Hjelm SE Ret fra / Amend from	 Obstn	56°05,906'N 010°49,405'E
	til / to	 Obstn	(GST, 26. januar 2021)
<hr/>			
25 102	Hjelm Banke S Ret fra / Amend from	 Obstn	56°05,906'N 010°49,405'E
	til / to	 Obstn	(GST, 26. januar 2021)
<hr/>			
26 112 (INT 1380)	Hjelm Banke S Ret fra / Amend from	 Obstn	56°05,906'N 010°49,405'E
	til / to	 Obstn	(GST, 26. januar 2021)
<hr/>			
27 128 (INT 1379)	Hjelm Banke S Ret fra / Amend from	 Obstn	56°05,906'N 010°49,405'E
	til / to	 Obstn	(GST, 26. januar 2021)

HAVNEOPLYSNINGER

www.danskehavnelods.dk

Grenaa Havn

Anmærkning er tilføjet.

*(4/57 2021)***Orø Havn**

Plan er opdateret.

*(GST, 29. januar 2021)***Hesnæs Havn**

Plan er opdateret.

*(A1 Consult A/S, 18. januar 2021)***Rødbyhavn**

Anmærkning er tilføjet.

*(4/59 2021)***Odins Bro**

Anmærkning er tilføjet.

*(4/55 2021)***Rømø Havn**

Anmærkning er tilføjet.

(4/58 2021)

UDGIVELSER / PUBLICATIONS**Nye udgave udskudt / New editions postponed****Kort / Chart Titel og bemærkninger / Title and remarks**

93 Ref. Søkortrettelser / Chart Corrections 50 2020
(INT 1044) **Nordsøen, Esbjerg - Hanstholm med offshore olie- og gasfelter**
Udgivelse af kortet er udskudt indtil ultimo februar 2021.
Publication of the chart is postponed until the ultimo februar 2021.
