



SØKORTRETTELSE

DANISH CHART CORRECTIONS

3
2021

Rettelse nr. / Correction no.

10-23

Kort / Chart	Rettelse nr. / Correction no.	Kort / Chart	Rettelse nr. / Correction no.
92 (INT 1300)	10	132 (INT 1332)	17
95 (INT 1451)	11	145 (INT 1371)	18, 19
100	12	151 (INT 1375)	20
102	13	152 (INT 1373)	21
103 (INT 1303)	14	162	22
104	15	196	23
124	16		

Søkortrettelser / Danish Chart Corrections

på / via
www.gst.dk

Søkortrettelser indeholder de officielle rettelser til danske, grønlandske og færøske søkort. Oplysningerne i parentes efter rettelserne refererer til EFS (nr./løbenr. år) eller anden kilde. *Chart Corrections contains the official corrections to Danish, Greenland and Faroese charts. The figures in brackets after the corrections refer to EFS (no./serial no. year) or other source.*

Ophavsret

Geodatastyrelsen har ophavsret til sine søkort, havneplaner og nautiske publikationer. Geodatastyrelsens ophavsret omfatter også enhver rettelse af dette materiale som angivet i nærværende publikation. Ophavsretten omfatter enhver hel eller delvis gengivelse af materialet, herunder ved kopiering og tilgængeliggørelse i oprindelig eller ændret form. Rettelserne i nærværende publikation må benyttes af den enkelte sejler/navigatør med henblik på opdatering/rettelse af vedkommendes retmæssige eksemplarer af søkort, havneplaner og nautiske publikationer fra Geodatastyrelsen. Al øvrig benyttelse af rettelserne i nærværende publikation kræver en forudgående skriftlig tilladelse fra Geodatastyrelsen. Anmodning herom sendes til gst@gst.dk.


Copyright

All nautical charts, harbour charts and nautical publications published by the Danish Geodata Agency are protected by copyright. The Danish Geodata Agency's copyright includes any and all corrections to these charts and publications, including the contents of this publication. The distribution of any partial or complete copy of the above-named charts, publications and corrections, whether by copying or by release of their contents in original or revised form, is prohibited. The corrections in this publication are permitted for use by individual mariners or navigators in updating or correcting their legal copies of nautical charts, harbour charts and nautical publications published by the Danish Geodata Agency. Any other use of the contents of this publication requires entry into a written contract with the Danish Geodata Agency. Requests for such contract entry can be sent to gst@gst.dk.

**Rettelse nr. /
Correction no.**



Kort / Chart

10	Lindesnes W		
92 (INT 1300)	Ret fra / Amend from	Fl.WRG	58°03,41'N 006°50,42'E
	til / to	Oc(3)WRG.12s	(Efs 63060/21 2020)

11	Esbjerg Havn, 6. bassin W		
95 (INT 1451)	Tilføj imellem 1) - 5) Insert between 1) - 5)		1) 55°28,696'N 008°24,608'E kyst / coast
	Tilføj på 2) - 4) / Insert in 2) - 4)		2) 55°28,674'N 008°24,532'E 3) 55°28,570'N 008°24,634'E 4) 55°28,520'N 008°24,743'E 5) 55°28,545'N 008°24,833'E kyst / coast
			(3/053 2021)

12	Briseis Flak N		
100	Tilføj på 1) / Insert in 1)	15 ₆	1) 56°26,796'N 011°23,591'E
	Tilføj på 2) / Insert in 2)	17 ₄	2) 56°23,821'N 011°19,730'E
	Tilføj på 3) / Insert in 3)	18 ₁	3) 56°22,044'N 011°12,341'E
	Tilføj på 4) / Insert in 4)	17 ₇	4) 56°21,561'N 011°10,823'E
	Udtag på 5) / Delete in 5)	18 ₄	5) 56°22,602'N 011°24,432'E
	Tilføj på 6) / Insert in 6)	17 ₇	6) 56°22,604'N 011°24,377'E
			(GST, 20. januar 2021)

13	Briseis Flak N		
102	Tilføj på 1) / Insert in 1)	15 ₆	1) 56°26,796'N 011°23,591'E
	Udtag på 2) / Delete in 2)	17 ₁	2) 56°26,529'N 011°23,930'E
	Udtag på 3) / Delete in 3)	18	3) 56°23,783'N 011°19,833'E
	Tilføj på 4) / Insert in 4)	17 ₄	4) 56°23,821'N 011°19,730'E
	Udtag på 5) / Delete in 5)	18 ₄	5) 56°22,600'N 011°24,433'E
	Tilføj på 6) / Insert in 6)	17 ₇	6) 56°22,604'N 011°24,377'E
	Udtag på 7) / Delete in 7)	18 ₈	7) 56°22,054'N 011°12,275'E
	Tilføj på 8) / Insert in 8)	18 ₁	8) 56°22,044'N 011°12,341'E
	Tilføj på 9) / Insert in 9)	17 ₇	9) 56°21,561'N 011°10,823'E
			(GST, 20. januar 2021)

14 103 (INT 1303)	Femern Bælt Tilføj medfølgende udsnit <i>Insert accompanying block</i>		54°35,55'N 011°09,26'E (Nfs 2/2021)
15 104	Höllviken SSE Tilføj / <i>Insert</i>		55°21,475'N 012°59,519'E (Ufs 15451/841 2021)
16 124	Briseis Flak N Tilføj på 1) / <i>Insert in 1)</i> Udtag på 2) / <i>Delete in 2)</i> Tilføj på 3) / <i>Insert in 3)</i> Udtag på 4) / <i>Delete in 4)</i> Tilføj på 5) / <i>Insert in 5)</i> Udtag på 6) / <i>Delete in 6)</i> Tilføj på 7) / <i>Insert in 7)</i> Udtag på 8) / <i>Delete in 8)</i> Tilføj på 9) / <i>Insert in 9)</i>	15 ₆ 18 17 ₄ 18 ₄ 17 ₇ 18 ₈ 18 ₁ 18 ₃ 17 ₇	1) 56°26,796'N 011°23,591'E 2) 56°23,788'N 011°19,864'E 3) 56°23,821'N 011°19,730'E 4) 56°22,612'N 011°24,425'E 5) 56°22,604'N 011°24,377'E 6) 56°22,076'N 011°12,313'E 7) 56°22,044'N 011°12,341'E 8) 56°21,554'N 011°10,909'E 9) 56°21,561'N 011°10,823'E (GST, 20. januar 2021)
17 132 (INT 1332)	Falsterbrokanalen SSE Tilføj / <i>Insert</i>		55°21,475'N 012°59,519'E (Ufs 15451/841 2021)
18 145 (INT 1371)	Asnæsværket Ref.: Søkortrettelser / <i>Chart Corrections 28/462 2020</i> Udtag / <i>Delete</i>	(exting)	55°39,931'N 011°04,996'E (3/044 2021)
19 145 (INT 1371) <i>Plan A</i>	Asnæsværket Ref.: Søkortrettelser / <i>Chart Corrections 28/463 2020</i> Udtag / <i>Delete</i>	(exting)	55°39,931'N 011°04,996'E (3/044 2021)
20 151 (INT 1375)	Fynshav Tilføj / <i>Insert</i>	Lts	54°59,464'N 009°59,344'E (3/036 2021)

21	Fynshav		
152 (INT 1373)	Tilføj / <i>Insert</i>	Lts	54°59,460'N 009°59,334'E
			(3/036 2021)

22	Bogø Havn		
162	Tilføj medfølgende udsnit <i>Insert accompanying block</i>		54°54,33'N 012°03,11'E
			(3/043 2021)

23	Femern Bælt		
196	Tilføj medfølgende udsnit <i>Insert accompanying block</i>		54°36,18'N 011°08,01'E
			(NfS 2/2021)

HAVNEOPLYSNINGER

www.danskehavnelods.dk

Asnæsværkets Havn

Anmærkning er udtaget. Plan er opdateret.

(3/044 2021)

Bandholm Havn

Afsnittet Havnekontor er opdateret.

(Odsherred Havne, 20. januar 2021)

Bogø Havn

Plan er opdateret.

(3/043 2021)

Bøjden Færgehavn

Anmærkning er udtaget.

(3/048 2021)

Egersundbroen

Afsnittene Brovagtens beføjelser, Åbningstider og Kommunikation er opdateret.

(Sønderborg Kommune, 19. januar 2021)

Esbjerg Havn

Anmærkning er tilføjet.

(3/047 2021)

Fynshav Bådehavn

Plan er opdateret.

(3/036 2021)

Kalundborg Asnæs Havn

Anmærkning er udtaget. Plan er opdateret.

(3/044 2021)

Klintholm Havn

Plan er opdateret.

(GST, 21. januar 2021)

Kong Christian X's Bro

Afsnittene Brovagtens beføjelser, Åbningstider og Kommunikation er opdateret.

(Sønderborg Kommune, 19. januar 2021)

Korsør Havn

Anmærkning er tilføjet.

(3/042 2021)

Lynæs Havn

Afsnittene Havneområde, Havnekontor og Særlige bestemmelser er opdateret.

(1-2/018 2021)

Nakskov Havn

Afsnittet Havnekontor er opdateret.

(Lolland Havne, 21. januar 2021)

Odden Havn

Afsnittet Havnekontor er opdateret.

(Odsherred Havne, 20. januar 2021)

Rønnerhavnen

Plan er opdateret.

(GST, 25. januar 2021)

Sallingsundbroen

Anmærkning er udtaget.

(3/046 2021)

Sæby Havn

Plan er opdateret.

(2/031 2021)

UDGIVELSER / PUBLICATIONS**Nye kort udskudt / New charts postponed****Kort / Chart Titel og bemærkninger / Title and remarks**

1126

Ref. Søkortrettelser / Chart Corrections 47 2020

Kitaata Sineriaa (Grønlands Vestkyst) West Coast of Greenland, Ikerasassuaq - Kangianit pulariaa (Prins Christian Sund - E-lige Indsejling)

Udgivelse af kortet er udskudt indtil ultimo februar 2021.

Publication of the chart is postponed until the end of february 2021.

1127

Ref. Søkortrettelser / Chart Corrections 47 2020

Kitaata Sineriaa (Grønlands Vestkyst) West Coast of Greenland, Ujarasussuit Imaat - Torsukattak

Udgivelse af kortet er udskudt indtil ultimo februar 2021.

Publication of the chart is postponed until the end of february 2021.

1135

Ref. Søkortrettelser / Chart Corrections 47 2020

Kitaata Sineriaa (Grønlands Vestkyst) West Coast of Greenland, Saarloq - Simiutaq

Udgivelse af kortet er udskudt indtil ultimo februar 2021.

Publication of the chart is postponed until the end of february 2021.

