



# SØKORTRETTELSE

## DANISH CHART CORRECTIONS

5  
2016

Rettelse nr. / Correction no.

46 - 77

Kort / Chart	Rettelse nr. / Correction no.	Kort / Chart	Rettelse nr. / Correction no.
92 (INT 1300)	46	1116	53
100	47	1117	54, 55, 56, 57, 58, 59, 60, 61, 62
101 (INT 1301)	48	1118	63, 64
152 (INT 1373)	49	1145	65, 66, 67, 68, 69, 70, 71, 72, 73, 74
155	50	1152	75
188	51	1666X	76
1100	52	1667X	77

### Søkortrettelser / Danish Chart Corrections

på / via  
[www.gst.dk](http://www.gst.dk)

Søkortrettelser indeholder de officielle rettelser til danske, grønlandske og færøske søkort.  
Oplysningerne i parentes efter rettelserne refererer til EFS (nr./løbenr. år) eller anden kilde.  
*Chart Corrections contains the official corrections to Danish, Greenland and Faroese charts.  
The figures in brackets after the corrections refer to EFS (no./serial no. year) or other source.*

#### Ophavsret





Geodatastyrelsen har ophavsret til sine søkort, havneplaner og nautiske publikationer. Geodatastyrelsens ophavsret omfatter også enhver rettelse af dette materiale som angivet i nærværende publikation.  
Ophavsretten omfatter enhver hel eller delvis gengivelse af materialet, herunder ved kopiering og tilgængeliggørelse i oprindelig eller ændret form.  
Rettelserne i nærværende publikation må benyttes af den enkelte sejler/navigatør med henblik på opdatering/rettelse af vedkommendes retmæssige eksemplarer af søkort, havneplaner og nautiske publikationer fra Geodatastyrelsen.  
Al øvrig benyttelse af rettelserne i nærværende publikation kræver en forudgående skriftlig tilladelse fra Geodatastyrelsen. Anmodning herom sendes til [gst@gst.dk](mailto:gst@gst.dk).






#### Copyright

All nautical charts, harbour charts and nautical publications published by the Danish Geodata Agency are protected by copyright. The Danish Geodata Agency's copyright includes any and all corrections to these charts and publications, including the contents of this publication.  
The distribution of any partial or complete copy of the above-named charts, publications and corrections, whether by copying or by release of their contents in original or revised form, is prohibited.  
The corrections in this publication are permitted for use by individual mariners or navigators in updating or correcting their legal copies of nautical charts, harbour charts and nautical publications published by the Danish Geodata Agency.  
Any other use of the contents of this publication requires entry into a written contract with the Danish Geodata Agency. Requests for such contract entry can be sent to [gst@gst.dk](mailto:gst@gst.dk).



<b>53</b> 1116	<b>Grønland SW</b> Ret Kort 1166 til Amend Kort 1166 to	Kort 1166X	ca. 60°51'N 047°07'W  (GST, februar 2016)
<b>54</b> 1117	<b>Grønland SW</b> Ret Kort 1166 til Amend Kort 1166 to	Kort 1166X	ca. 60°44'N 047°27'W  (GST, februar 2016)
<b>55</b> 1117	<b>Grønland SW</b> Ret Kort 1167 til Amend Kort 1167 to	Kort 1167X	ca. 60°51,5'N 048°03,0'W  (GST, februar 2016)
<b>56</b> 1117	<b>Grønland SW</b> Udtag ramme (tidligere udgave af kort 1167) mellem 1) - 5) Delete border (former edition of chart 1167) between 1) - 5)	—————	1) 60°48,0'N 047°46,0'W 2) 60°48,0'N 048°03,5'W 3) 60°51,6'N 048°03,5'W 4) 60°51,6'N 047°42,0'W 5) 60°49,6'N 047°42,0'W  (GST, februar 2016)
<b>57</b> 1117	<b>Grønland SW</b> Tilføj ramme mellem 1) - 3) Insert border between 1) - 3)	————— Kort 1167X	1) 60°48,0'N 047°46,0'W 2) 60°49,6'N 047°46,0'W 3) 60°49,6'N 047°42,0'W  (GST, februar 2016)
<b>58</b> 1117	<b>Grønland SW</b> Udtag ramme Delete border	————— Kort 1168	   (GST, februar 2016)
<b>59</b> 1117	<b>Grønland SW</b> Tilføj ramme mellem 1) - 5) Insert border between 1) - 5)	————— DK1165	1) 60°44,63'N 048°04,09'W 2) 60°44,63'N 047°37,90'W 3) 60°53,09'N 047°37,90'W 4) 60°53,09'N 048°04,09'W 5) 60°44,63'N 048°04,09'W  (GST, februar 2016)
<b>60</b> 1117	<b>Grønland SW</b> Tilføj medfølgende note POSITIONER Insert accompanying note POSITIONS	DK 1117	   (GST, februar 2016)

<b>61</b> 1117	<b>Grønland SW</b> Tilføj ramme mellem 1) - 5) <i>Insert border between 1) - 5)</i>	 DK1166	1) 60°44,47'N 048°28,68'W 2) 60°44,47'N 048°02,45'W 3) 60°53,09'N 048°02,45'W 4) 60°53,09'N 048°28,68'W 5) 60°44,47'N 048°28,68'W
(GST, februar 2016)			
<b>62</b> 1117	<b>Grønland SW</b> Tilføj ramme mellem 1) - 4) <i>Insert border between 1) - 4)</i>	 DK1167	1) 61°00,00'N 048°05,65'W (ramme / border) 2) 60°51,53'N 048°05,65'W 3) 60°51,53'N 047°47,93'W 4) 61°00,00'N 047°47,93'W (ramme / border)
(GST, februar 2016)			
<b>63</b> 1118	<b>Grønland SW</b> Tilføj ramme mellem 1) - 3) <i>Insert border between 1) - 3)</i>	 DK1167	1) 60°54,00'N 048°05,65'W (ramme / border) 2) 61°04,23'N 048°05,65'W 3) 61°04,23'N 047°50,00'W (ramme / border)
(GST, februar 2016)			
<b>64</b> 1118	<b>Grønland SW</b> Tilføj medfølgende note POSITIONER <i>Insert accompanying note POSITIONS</i>	DK 1118	
(GST, februar 2016)			
<b>65</b> 1145	<b>Grønland SW</b> Udtag ramme <i>Delete border</i>	 Kort 1167	
(GST, februar 2016)			
<b>66</b> 1145	<b>Grønland SW</b> Udtag ramme <i>Delete border</i>	 Kort 1168	
(GST, februar 2016)			
<b>67</b> 1145	<b>Grønland SW</b> Udtag rammer på 1) og 2) (kort 1152) <i>Delete borders in 1) and 2) (chart 1152)</i>	Rinks Havn Nyboes Kanal	1) ca. 60°54,5'N 048°00,0'W 2) ca. 60°53,5'N 047°57,5'W
(GST, februar 2016)			

<b>68</b> 1145	<b>Grønland SW</b> Tilføj ramme mellem 1) - 3) <i>Insert border between 1) - 3)</i>	 DK1165	1) 60°53,09'N 047°50,00'W (ramme / border) 2) 60°53,09'N 048°04,09'W 3) 60°47,50'N 048°04,09'W (ramme / border)
			(GST, februar 2016)
<b>69</b> 1145	<b>Grønland SW</b> Tilføj ramme mellem 1) - 5) <i>Insert border between 1) - 5)</i>  Tilføj i rammens NE-lige hjørne <i>Insert in the NE corner of the border</i>	 DK1165 Plan A  See Plan DK1165A	1) 60°49,25'N 047°57,14'W 2) 60°49,25'N 047°55,04'W 3) 60°50,04'N 047°55,04'W 4) 60°50,04'N 047°57,14'W 5) 60°49,25'N 047°57,14'W
			(GST, februar 2016)
<b>70</b> 1145	<b>Grønland SW</b> Tilføj ramme mellem 1) - 5) <i>Insert border between 1) - 5)</i>  Tilføj i rammens NE-lige hjørne <i>Insert in the NE corner of the border</i>	 DK1165 Plan B  See Plan DK1165B	1) 60°48,94'N 048°02,14'W 2) 60°48,94'N 047°57,95'W 3) 60°50,49'N 047°57,95'W 4) 60°50,49'N 048°02,14'W 5) 60°48,94'N 048°02,14'W
			(GST, februar 2016)
<b>71</b> 1145	<b>Grønland SW</b> Tilføj ramme mellem 1) - 4) <i>Insert border between 1) - 4)</i>	 DK1166	1) 60°47,50'N 048°28,68'W (ramme / border) 2) 60°53,09'N 048°28,68'W 3) 60°53,09'N 048°02,45'W 4) 60°47,50'N 048°02,45'W (ramme / border)
			(GST, februar 2016)
<b>72</b> 1145	<b>Grønland SW</b> Tilføj medfølgende note POSITIONER <i>Insert accompanying note POSITIONS</i>	DK 1145	
			(GST, februar 2016)
<b>73</b> 1145	<b>Grønland SW</b> Tilføj ramme mellem 1) - 3) <i>Insert border between 1) - 3)</i>	 DK1167	1) 61°02,00'N 048°05,65'W (ramme / border) 2) 60°51,53'N 048°05,65'W 3) 60°51,53'N 047°50,00'W (ramme / border)
			(GST, februar 2016)

<b>74</b>	<b>Grønland SW</b>		
1145	Tilføj ramme mellem 1) - 5) <i>Insert border between 1) - 5)</i>	_____	1) 60°52,89'N 047°57,93'W 2) 60°52,89'N 047°57,04'W 3) 60°53,84'N 047°57,04'W 4) 60°53,84'N 047°57,93'W 5) 60°52,89'N 047°57,93'W
	Tilføj i rammens NE-lige hjørne <i>Insert in the NE corner of the border</i>	DK1167 Plan A	See Plan DK1167A

(GST, februar 2016)

<b>75</b>	<b>Grønland SW</b>		
1152	Udtag Bangs Havn og Disko Havn med tilhørende ramme.		
<i>Index</i>	Udtag Rinks Havn med tilhørende ramme.		
	Udtag Nyboes Kanal med tilhørende ramme.		
	<i>Delete Bangs Havn og Disko Havn with associated border.</i>		
	<i>Delete Rinks Havn with associated border.</i>		
	<i>Delete Nyboes Kanal with associated border.</i>		

Planen Bangs Havn og Disko Havn er annulleret og erstattet af plan A i kort 1165.

*The plan Bangs Havn og Disko Havn is cancelled and replaced by plan A in chart 1165.*

Planen Rinks Havn er annulleret.  
*The plan Rinks Havn is cancelled.*

Planen Nyboes Kanal er annulleret og erstattet af plan A i kort 1167.  
*The plan Nyboes Kanal is cancelled and replaced by plan A in chart 1167.*

(GST, februar 2016)

<b>76</b>	<b>Grønland SW</b>		
1166X	Venstre ramme, ret Kort 1167 til <i>Left border, amend Kort 1167 to</i>		Kort 1167X

(GST, februar 2016)

<b>77</b>	<b>Grønland SW</b>		
1167X	Venstre ramme, ret Kort 1166 til <i>Left border, amend Kort 1166 to</i>		Kort 1166X

(GST, februar 2016)

## Note DK 1100

## DK 1165, DK 1166 &amp; DK 1167. POSITIONER

Positioner udtaget i DK 1117 skal før udsætning i tilstødende kort, som refererer til WGS-84 datum, justeres 0,09' mod S og 0,2' mod E for DK 1165 & DK 1166 og 0,09' mod S og 0,24' mod E for DK 1167.

## DK 1165, DK 1166 &amp; DK 1167. POSITIONS

To agree with adjoining charts, which are referred to WGS-84 datum; positions read from DK 1117 must be adjusted by 0.09' southward and 0.2' eastward to DK 1165 & DK 1166 and by 0.09' southward and 0.24' eastward to DK 1167.

## Note DK 1117

## DK 1165, DK 1166 &amp; DK 1167. POSITIONER

Positioner udtaget i DK 1117 skal før udsætning i tilstødende kort, som refererer til WGS-84 datum, justeres 0,09' mod S og 0,2' mod E for DK 1165 & DK 1166 og 0,09' mod S og 0,24' mod E for DK 1167.

## DK 1165, DK 1166 &amp; DK 1167. POSITIONS

To agree with adjoining charts, which are referred to WGS-84 datum; positions read from DK 1117 must be adjusted by 0.09' southward and 0.2' eastward to DK 1165 & DK 1166 and by 0.09' southward and 0.24' eastward to DK 1167.

## Note DK 1118

## DK 1167. POSITIONER

Positioner udtaget i DK 1118 skal før udsætning i tilstødende kort, som refererer til WGS-84 datum, justeres 0,09' mod S og 0,24' mod E for DK 1167.

## DK 1167. POSITIONS

To agree with adjoining charts, which are referred to WGS-84 datum; positions read from DK 1118 must be adjusted by 0.09' southward and 0.24' eastward to DK 1167.

## Note DK 1145

## DK 1165, DK 1166 &amp; DK 1167. POSITIONER

Positioner udtaget i DK 1117 skal før udsætning i tilstødende kort, som refererer til WGS-84 datum, justeres 0,09' mod S og 0,2' mod E for DK 1165 & DK 1166 og 0,09' mod S og 0,24' mod E for DK 1167.

## DK 1165, DK 1166 &amp; DK 1167. POSITIONS

To agree with adjoining charts, which are referred to WGS-84 datum; positions read from DK 1117 must be adjusted by 0.09' southward and 0.2' eastward to DK 1165 & DK 1166 and by 0.09' southward and 0.24' eastward to DK 1167.

## HAVNEOPLYSNINGER

[www.danskehavnelods.dk](http://www.danskehavnelods.dk)

*Den danske Havnelods,  
Erhvervshavne*

### Bryghusbroen

Anmærkning udtaget.

(5/161 2016)

### Side 294 - Løgstør Havn

Opdater planen i overensstemmelse med

[www.danskehavnelods.dk](http://www.danskehavnelods.dk).

(GST, februar 2016)

### Jegindø Havn

Anmærkning opdateret.

(5/176 2016)

### Kyndbyværkets Havn

Anmærkning udtaget.

(5/167 2016)

### Løgstør Havn

Plan opdateret.

(GST, februar 2016)

## DIVERSE MEDDELELSER

### Produktkatalog 2015

#### Side 26 - Indeks Grønland

Tilføj/erstat følgende rækker i tabellen

1152	Havneplaner	Qornoq 1927	
	Arsuk		1:5 000
	Borgs Havn		1:10 000
	Karsakken		1:20 000