



SØKORTRETTELSE

DANISH CHART CORRECTIONS

19
2015

Rettelse nr. / Correction no. 277 - 287

| Kort / Chart | Rettelse nr. / Correction no. | Kort / Chart | Rettelse nr. / Correction no. |
|----------------|-------------------------------|----------------|-------------------------------|
| 92 (INT 1300) | 277 | 131 (INT 1331) | 283 |
| 100 | 278 | 133 (INT 1333) | 284 |
| 101 (INT 1301) | 279, 280 | 162 | 285 |
| 103 (INT 1303) | 281 | 195 | 286 |
| 105 (INT 1450) | 282 | 1551 | 287 |

Søkortrettelser / Danish Chart Corrections på / via

www.gst.dk

"Søkortrettelser" indeholder de officielle rettelser til danske, grønlandske og færøske søkort.

Oplysningerne i parentes efter rettelserne refererer til EFS (nr./løbenr. år) eller anden kilde.

"Chart Corrections" contains the official corrections to Danish, Greenland and Faroese charts.

The figures in brackets after the corrections refer to EFS (no./serial no. year) or other source.

Ophavsret

Geodatastyrelsen har ophavsret til sine søkort, havneplaner og nautiske publikationer. Geodatastyrelsens ophavsret omfatter også enhver rettelse af dette materiale som angivet i nærværende publikation.

Ophavsretten omfatter enhver hel eller delvis gengivelse af materialet, herunder ved kopiering og tilgængeliggørelse i oprindelig eller ændret form.

Rettelserne i nærværende publikation må benyttes af den enkelte sejer/navigatør med henblik på opdatering/rettelse af vedkommendes retmæssige eksemplarer af søkort, havneplaner og nautiske publikationer fra Geodatastyrelsen.

Al øvrigt benyttelse af rettelserne i nærværende publikation kræver en forudgående skriftlig tilladelse fra Geodatastyrelsen. Anmodning herom sendes til gsthal@gst.dk.






Copyright

All nautical charts, harbour charts and nautical publications published by the Danish Geodata Agency are protected by copyright. The Danish Geodata Agency's copyright includes any and all corrections to these charts and publications, including the contents of this publication.

The distribution of any partial or complete copy of the above-named charts, publications and corrections, whether by copying or by release of their contents in original or revised form, is prohibited.

The corrections in this publication are permitted for use by individual mariners or navigators in updating or correcting their legal copies of nautical charts, harbour charts and nautical publications published by the Danish Geodata Agency.

Any other use of the contents of this publication requires entry into a written contract with the Danish Geodata Agency. Requests for such contract entry can be sent to gsthal@gst.dk.

| Rettelse nr. / Correction no. | Kort / Chart | | | | |
|--|---|--|---|--|---------------|
| 277 92 (INT 1300) | Frederikshavn NE Tilføj / Insert | | ++ | 57°30,590'N 010°37,398'E | (19/534 2015) |
| 278 100 | Frederikshavn NE Tilføj / Insert | | ++ | 57°30,590'N 010°37,398'E | (19/534 2015) |
| 279 101 (INT 1301) | Frederikshavn NE Tilføj / Insert | |  | 57°30,590'N 010°37,398'E | (19/534 2015) |
| 280 101 (INT 1301) Plan A | Frederikshavn NE Tilføj / Insert | |  | 57°30,590'N 010°37,398'E | (19/534 2015) |
| 281 103 (INT 1303) | Kieler Bucht N Tilføj / Insert | | ++ Wks | 54°37,86'N 010°21,65'E | (19/509 2015) |
| 282 105 (INT 1450) | Aggersundbroen E Udtag mellem 1) - 2) Delete between 1) - 2) | | ---+--- | 1) 56°59,822'N 009°18,329'E 2) 57°00,390'N 009°17,601'E | (19/535 2015) |
| 283 131 (INT 1331) | Skovshoved Havn Ref.: Søkortrettelser / Chart Corrections 35/403 2014 Udtag / Delete | |  | 55°45,7'N 012°36,2'E | (19/511 2015) |
| 284 133 (INT 1333) | Skovshoved Havn Ref.: Søkortrettelser / Chart Corrections 35/404 2014 Udtag / Delete | |  | 55°45,7'N 012°36,2'E | (19/511 2015) |
| 285 162 | Nyt Løb N Tilføj / Insert | | 4 ₆ | 54°52,13'N 012°09,04'E | (19/519 2015) |
| 286 195 | Kieler Bucht N Tilføj / Insert | |  | 54°37,86'N 010°21,65'E | (19/509 2015) |

| | | | |
|------|-----------------------|---|------------------------|
| 287 | Christianshåb | | |
| 1551 | Udtag / <i>Delete</i> |  | 68°49,04'N 051°12,22'W |

(GST, maj 2015)

HAVNEOPLYSNINGER

www.danskehavnelods.dk

Aggersundbroen

Anmærkning udtaget. Afsnittet kabler opdateret.
(19/535 2015)

Oddesundbroen

Anmærkning udtaget.
(19/537 2015)

Aggersund Havn

Afsnittet kabler opdateret.
(19/535 2015)

Rudkøbing Havn

Anmærkning opdateret.
(19/525 2015)

Asaa Havn

Anmærkning udtaget.
(19/532 2015)

Skive Havn

Anmærkning opdateret.
(19/536 2015)

Dronning Alexandrines Bro (Ulvsundbroen)

Anmærkning opdateret.
(19/518 2015)

Skive Søsportshavn

Anmærkning opdateret.
(19/536 2015)

Flakfort

Plan opdateret.
(19/514 og Flakfortet, 5. maj 2015)

Skovshoved Havn

Anmærkning opdateret. Plan opdateret.
(19/511 og 512 2015)

Hobro Havn

Anmærkning tilføjet.
(19/531 2015)

Sortsø Lystbådehavn (Sukkerbroen)

Anmærkning udtaget.
(19/521 2015)

Københavns Havn

Afsnittet Havneområde opdateret.
(By & Havn, 11. maj 2015)

Storebæltsbroen (Vestbroen)

Anmærkning opdateret.
(19/524 2015)

Køge Havn

Anmærkning opdateret.
(19/515 2015)

Thyborøn Havn

Anmærkning opdateret.
(19/538 2015)

Marstal Havn

Anmærkning udtaget.
(19/526 2015)

Ærøskøbing Havn

Anmærkning udtaget.
(19/527 2015)

Den danske Havnelods, Erhvervshavne

Side 8 - Aggersund Havn

Udtag afsnittet Ledninger.
(19/535 2015)

Side 254 - Københavns Havn

Opdater afsnittet Havneområde i overensstemmelse med www.danskehavnelods.dk.
(By & Havn, 11. maj 2015)