



# SØKORTRETTELSE

## DANISH CHART CORRECTIONS

50  
2014

Rettelse nr. / Correction no. 584 - 595

Kort / Chart	Rettelse nr. / Correction no.	Kort / Chart	Rettelse nr. / Correction no.
93 (INT 1044)	584	123	591
100	585	197	592
101 (INT 1301)	586	1400	593
104	587	1415	594
112 (INT 1380)	588	1430	595
117	589, 590		

### Søkortrettelser / Danish Chart Corrections på / via

[www.gst.dk](http://www.gst.dk)

"Søkortrettelser" indeholder de officielle rettelser til danske, grønlandske og færøske søkort.

Oplysningerne i parentes efter rettelserne refererer til EFS (nr./løbenr. år) eller anden kilde.

"Chart Corrections" contains the official corrections to Danish, Greenland and Faroese charts.

The figures in brackets after the corrections refer to EFS (no./serial no. year) or other source.

#### Ophavsret

Geodatastyrelsen har ophavsret til sine søkort, havneplaner og nautiske publikationer. Geodatastyrelsens ophavsret omfatter også enhver rettelse af dette materiale som angivet i nærværende publikation.

Ophavsretten omfatter enhver hel eller delvis gengivelse af materialet, herunder ved kopiering og tilgængeliggørelse i oprindelig eller ændret form.

Rettelserne i nærværende publikation må benyttes af den enkelte sejer/navigatør med henblik på opdatering/rettelse af vedkommendes retmæssige eksemplarer af søkort, havneplaner og nautiske publikationer fra Geodatastyrelsen.

Al øvrigt benyttelse af rettelserne i nærværende publikation kræver en forudgående skriftlig tilladelse fra Geodatastyrelsen. Anmodning herom sendes til [gsthal@gst.dk](mailto:gsthal@gst.dk).

#### Copyright

All nautical charts, harbour charts and nautical publications published by the Danish Geodata Agency are protected by copyright. The Danish Geodata Agency's copyright includes any and all corrections to these charts and publications, including the contents of this publication.

The distribution of any partial or complete copy of the above-named charts, publications and corrections, whether by copying or by release of their contents in original or revised form, is prohibited.

The corrections in this publication are permitted for use by individual mariners or navigators in updating or correcting their legal copies of nautical charts, harbour charts and nautical publications published by the Danish Geodata Agency.





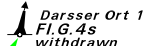









Any other use of the contents of this publication requires entry into a written contract with the Danish Geodata Agency. Requests for such contract entry can be sent to [gsthal@gst.dk](mailto:gsthal@gst.dk).

Geodatastyrelsen, Ajourføring - Hav og Land, Rentemestervej 8, 2400 København NV, Tlf: 72 54 50 00, [gsthal@gst.dk](mailto:gsthal@gst.dk), [www.gst.dk](http://www.gst.dk)

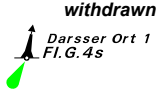



Danish Geodata Agency, Data Maintenance - Sea and Land, Rentemestervej 8, 2400 København NV, Denmark, Tel: +45 72 54 50 00, [gsthal@gst.dk](mailto:gsthal@gst.dk), [www.gst.dk](http://www.gst.dk)

**Rettelse nr. /**  
**Correction no.**

Kort / Chart

<b>584</b> 93 (INT 1044)	<b>Tyra E-felt - Tyra SE-felt</b> Tilføj mellem 1) - 2) <i>Insert between 1) - 2)</i>		1) 55°43,247'N 004°48,043'E 2) 55°38,438'N 004°53,086'E	(50/1279 2014)
<b>585</b> 100	<b>Nordre Rønner SW</b> Udtag / <i>Delete</i>		57°20,712'N 010°53,205'E	(50/1272 2014)
<b>586</b> 101 (INT 1301)	<b>Rønnerev W</b> Udtag / <i>Delete</i>		57°20,712'N 010°53,205'E	(50/1272 2014)
<b>587</b> 104	<b>Darsser Ort Riff S</b> Erstat / <i>Replace</i> med / <i>with</i>	 	54°28,46'N 012°32,32'E	(NFS 50/14)
<b>588</b> 112 (INT 1380)	<b>Lillegrund S</b> Ret dybde / <i>Amend depth</i> til / <i>to</i>	8 <sub>6</sub> 7 <sub>5</sub>	55°59,885'N 010°30,299'E	(50/1267 2014)
<b>589</b> 117	<b>Frederiksværk Stålvalseværks Havn</b> Ret på 1) og 2) / <i>Amend in 1) and 2)</i> til / <i>to</i>  Ret på 3) og 4) / <i>Amend in 3) and 4)</i> til / <i>to</i>	   	1) 55°57,430'N 012°00,358'E 2) 55°57,500'N 012°00,475'E 3) 55°57,413'N 012°00,386'E 4) 55°57,487'N 012°00,507'E	(50/1261 2014)
<b>590</b> 117 <i>Plan B</i>	<b>Frederiksværk Stålvalseværks Havn</b> Ret på 1) og 2) / <i>Amend in 1) and 2)</i> til / <i>to</i>  Ret på 3) og 4) / <i>Amend in 3) and 4)</i> til / <i>to</i>	   	1) 55°57,430'N 012°00,358'E 2) 55°57,500'N 012°00,475'E 3) 55°57,413'N 012°00,386'E 4) 55°57,487'N 012°00,507'E	(50/1261 2014)
<b>591</b> 123	<b>Rønnerev W</b> Udtag / <i>Delete</i>		57°20,712'N 010°53,205'E	(50/1272 2014)

---

<b>592</b> 197	<b>Darsser Ort Riff S</b> Tilføj / Insert ved / by		54°28,46'N 012°32,32'E  (NFS 50/14)
<b>593</b> 1400	<b>Holsteinsborg W. Qagssit</b> Ref.: Søkortrettelser / Chart Corrections 32/210 2000 Udtag / Delete		66°59,6'N 054°08,0'W  (50/1281 2014)
<b>594</b> 1415	<b>Holsteinsborg W. Qagssit</b> Udtag / Delete		66°59,6'N 054°08,0'W  (50/1281 2014)
<b>595</b> 1430	<b>Holsteinsborg W. Qagssit</b> Udtag / Delete		66°59,6'N 054°08,0'W  (50/1281 2014)

---

**HAVNEOPLYSNINGER*****www.danskehavnelods.dk*****Askø Havn**

Anmærkning udtaget.

*(50/1256 2014)***Københavns Havn**

Anmærkning opdateret.

*(Københavns Kommune, 18. november 2014)***Frederiksværk Stålvalseværks Havn**

Anmærkning tilføjet.

*(50/1261 2014)***Lillebæltsbro, W-lige**

Anmærkning opdateret.

*(50/1260 2014)***Kongebro Havn.**

Anmærkning tilføjet.

*(50/1259 2014)***Thyborøn Havn**

Anmærkning opdateret.

*(50/1277 2014)***Korshavn Lystbådebro**

Afsnittene Besejling, Fartbegrænsning, Afmærkning, Fyr og Havnekontor opdateret.

*(Odense Sejlklub, 12. december 2014)***Ålbæk Havn**

Anmærkning udtaget.

*(50/1273 2014)**Glædelig jul og godt nytår**Merry Christmas and a Happy New Year*