



SØKORTRETTELSE

DANISH CHART CORRECTIONS

40
2013

Rettelse nr. / Correction no. 434 - 457

Kort / Chart	Rettelse nr. / Correction no.	Kort / Chart	Rettelse nr. / Correction no.
93 (INT 1044)	434	151 (INT 1375)	446
102 (INT 1302)	435	152 (INT 1373)	447
103 (INT 1303)	436, 437	158 (INT 1376)	448
112 (INT 1380)	438	160	449
114 (INT 1377)	439	188	450, 451, 452
129	440, 441	195	453
131 (INT1331)	442	196	454
141 (INT 1370)	443	1116	455
142 (INT 1368)	444	1132	456
143 (INT 1369)	445	1600	457

Søkortrettelser / Danish Chart Corrections på / via

www.gst.dk

"Søkortrettelser" indeholder de officielle rettelser til danske, grønlandske og færøske søkort.

Oplysningerne i parentes efter rettelserne refererer til EFS (nr./løbenr. år) eller anden kilde.

"Chart Corrections" contains the official corrections to Danish, Greenland and Faroese charts.
The figures in brackets after the corrections refer to EFS (no./serial no. year) or other source.

Ophavsret

Geodatastyrelsen har ophavsret til sine søkort, havneplaner og nautiske publikationer. Geodatastyrelsens ophavsret omfatter også enhver rettelse af dette materiale som angivet i nærværende publikation.

Ophavsretten omfatter enhver hel eller delvis gengivelse af materialet, herunder ved kopiering og tilgængeliggørelse i oprindelig eller ændret form.

Rettelserne i nærværende publikation må benyttes af den enkelte sejer/navigatør med henblik på opdatering/rettelse af vedkommendes retmæssige eksemplarer af søkort, havneplaner og nautiske publikationer fra Geodatastyrelsen.

Al øvrig benyttelse af rettelserne i nærværende publikation kræver en forudgående skriftlig tilladelse fra Geodatastyrelsen. Anmodning herom sendes til gsthal@gst.dk.

Copyright





















All nautical charts, harbour charts and nautical publications published by the Danish Geodata Agency are protected by copyright. The Danish Geodata Agency's copyright includes any and all corrections to these charts and publications, including the contents of this publication.





















The distribution of any partial or complete copy of the above-named charts, publications and corrections, whether by copying or by release of their contents in original or revised form, is prohibited.






The corrections in this publication are permitted for use by individual mariners or navigators in updating or correcting their legal copies of nautical charts, harbour charts and nautical publications published by the Danish Geodata Agency.


























Any other use of the contents of this publication requires entry into a written contract with the Danish Geodata Agency. Requests for such contract entry can be sent to gsthal@gst.dk.

Rettelse nr. /
Correction no.
Kort / Chart

434 93 (INT 1044)	Sylt W. Nordschillgrund E Udtag på 1) / <i>Delete in 1)</i> Flyt til 2) / <i>Move to 2)</i>	 NSB II FI(5)Y.20s  FI(5)Y.20s	1) 55°00,00'N 006°20,00'E 2) 55°00,03'N 006°21,24'E justeret / <i>adjusted position</i> (NFS 40/13)
435 102 (INT 1302)	Hov SE. Hov Røn S Tilføj ved  Insert at 	(1.4. - 15.11.)	55°53,660'N 010°16,330'E (40/1069 2013)
436 103 (INT 1303)	Kieler Bucht N. Langeland S og Ærø S Ret på 1) - 4) / <i>Amend in 1) - 4)</i> til / <i>to</i> Ret på 5) - 11) / <i>Amend in 5 - 11)</i> til / <i>to</i>	         	1) 54°40,792'N 010°23,923'E 2) 54°40,478'N 010°35,735'E 3) 54°39,518'N 010°38,175'E 4) 54°38,961'N 010°39,227'E 5) 54°42,172'N 010°15,830'E 6) 54°41,544'N 010°24,777'E 7) 54°41,222'N 010°29,339'E 8) 54°41,021'N 010°34,181'E 9) 54°40,223'N 010°37,022'E 10) 54°39,211'N 010°39,627'E 11) 54°38,911'N 010°41,275'E (40/1048 2013)
437 103 (INT 1303)	Agersø Sund Ref.: Søkortrettelser / <i>Chart Corrections 24/212 2013, pos. 1)</i> Ret på 1) / <i>Amend in 1)</i> til / <i>to</i> Ret på 2) og 3) / <i>Amend in 2) and 3)</i> til / <i>to</i> Ret på 4) og 5) / <i>Amend in 4) and 5)</i> til / <i>to</i>	     	1) 55°17,763'N 011°07,089'E 2) 55°11,386'N 011°14,960'E 3) 55°17,090'N 011°09,265'E 4) 55°16,170'N 011°11,700'E 5) 55°16,681'N 011°10,645'E (40/1062 2013)

438 112 (INT 1380)	Hov Løb Tilføj ved  på 1) / <i>Insert at  in 1)</i> Tilføj ved  på 2) - 4) <i>Insert at  in 2) - 4)</i> Tilføj ved  på 5) - 6) <i>Insert at  in 5) - 6)</i>	(1.4. - 15.11.) (1.4. - 15.11.) (1.4. - 15.11.)	1) 55°53,660'N 010°16,330'E 2) 55°53,955'N 010°16,210'E 3) 55°54,170'N 010°16,100'E 4) 55°54,650'N 010°16,080'E 5) 55°53,955'N 010°16,325'E 6) 55°54,165'N 010°16,210'E	(40/1069 2013)
439 114 (INT 1377)	Hov Løb Tilføj ved  på 1) / <i>Insert at  in 1)</i> Tilføj ved  på 2) - 4) <i>Insert at  in 2) - 4)</i> Tilføj ved  på 5) - 6) <i>Insert at  in 5) - 6)</i>	(1.4. - 15.11.) (1.4. - 15.11.) (1.4. - 15.11.)	1) 55°53,660'N 010°16,330'E 2) 55°53,955'N 010°16,210'E 3) 55°54,170'N 010°16,100'E 4) 55°54,650'N 010°16,080'E 5) 55°53,955'N 010°16,325'E 6) 55°54,165'N 010°16,210'E	(40/1069 2013)
440 129	Gilleleje Flak Tilføj / <i>Insert</i>	Recording Station 	56°08,189'N 012°17,497'E	(40/1052 2013)
441 129	Hesselø Bugt E. Bagerovnen S Tilføj på 1) og 2) / <i>Insert in 1) and 2)</i> Tilføj på 3) / <i>Insert in 3)</i>	 ODAS o	1) 56°05,288'N 012°07,583'E 2) 56°05,148'N 012°07,509'E 3) 56°05,258'N 012°07,501'E	(40/1068 2013)
442 131 (INT 1331)	Gilleleje Flak Tilføj / <i>Insert</i>	Recording Station 	56°08,189'N 012°17,497'E	(40/1052 2013)
443 141 (INT 1370)	Agersø Sund Ret på 1) og 2) / <i>Amend in 1) and 2)</i> til / to Ret på 3) og 4) / <i>Amend in 3) and 4)</i> til / to Ret på 5) / <i>Amend in 5)</i> til / to	    	1) 55°12,593'N 011°14,217'E 2) 55°17,763'N 011°07,089'E 3) 55°16,170'N 011°11,700'E 4) 55°16,681'N 011°10,645'E 5) 55°17,090'N 011°09,265'E	(40/1062 2013)

444 142 (INT 1368)	Agersø Sund Ref.: Søkortrettelser / Chart Corrections 24/219 2013, pos. 1) Ret på 1) og 2) / Amend in 1) and 2) til / to Ret på 3) og 4) / Amend in 3) and 4) til / to Ret på 5) og 6) / Amend in 5) and 6) til / to		1) 55°12,593'N 011°14,217'E 2) 55°17,763'N 011°07,089'E 3) 55°11,386'N 011°14,960'E 4) 55°17,090'N 011°09,265'E 5) 55°16,170'N 011°11,700'E 6) 55°16,681'N 011°10,645'E	(40/1062 2013)
445 143 (INT 1369)	Agersø Sund Ret på 1) og 2) / Amend in 1) and 2) til / to Ret på 3) og 4) / Amend in 3) and 4) til / to Ret på 5) og 6) / Amend in 5) and 6) til / to		1) 55°12,593'N 011°14,217'E 2) 55°17,763'N 011°07,089'E 3) 55°11,386'N 011°14,960'E 4) 55°17,090'N 011°09,265'E 5) 55°16,170'N 011°11,700'E 6) 55°16,681'N 011°10,645'E	(40/1062 2013)
446 151 (INT 1375)	Søndre Stenrøn W og S Ret på 1) / Amend in 1) til / to Ret på 2) - 4) / Amend in 2) - 4) til / to Ret på 5) og 6) / Amend in 5) and 6) til / to		1) 55°01,661'N 010°00,413'E 2) 55°04,430'N 009°51,450'E 3) 55°04,152'N 009°51,982'E 4) 55°02,364'N 009°55,310'E 5) 55°04,396'N 009°50,871'E 6) 55°04,010'N 009°51,840'E	(40/1067 2013)
447 152 (INT 1373)	Søndre Stenrøn W og S Ret på 1) / Amend in 1) til / to Ret på 2) - 4) / Amend in 2) - 4) til / to Ret på 5) og 6) / Amend in 5) and 6) til / to		1) 55°01,661'N 010°00,413'E 2) 55°04,430'N 009°51,450'E 3) 55°04,152'N 009°51,982'E 4) 55°02,364'N 009°55,310'E 5) 55°04,396'N 009°50,871'E 6) 55°04,010'N 009°51,840'E	(40/1067 2013)
448 158 (INT 1376)	Skærbæk S Ret på 1) / Amend in 1) til / to Ret på 2) / Amend in 2) til / to		1) 55°30,373'N 009°37,454'E 2) 55°30,366'N 009°37,356'E	(40/1066 2013)

449 160	Agersø Sund Ref.: Søkortrettelser / Chart Corrections 24/222 2013, pos. 1) Ret på 1) / <i>Amend in 1)</i> til / to Ret på 2) og 3) / <i>Amend in 2) and 3)</i> til / to Ret på 4) og 5) / <i>Amend in 4) and 5)</i> til / to	    	1) 55°12,593'N 011°14,217'E 2) 55°11,386'N 011°14,960'E 3) 55°17,090'N 011°09,265'E 4) 55°16,170'N 011°11,700'E 5) 55°16,681'N 011°10,645'E	(40/1062 2013)
450 188	Rønne Banke S. Adlergrund SE Tilføj / <i>Insert</i>		54°39,566'N 014°38,886'E	(40/1049 2013)
451 188	Lawica Slupska SW Ref: Søkortrettelser / Chart Corrections 48/468 2011 Ret / <i>Amend</i> til / to	 	54°46,784'N 016°19,074'E	(WZ 36/699 2013)
452 188	Bornholm SE. Darlowo NW Udtag på 1) / <i>Delete in 1)</i> Tilføj på 2) / <i>Insert in 2)</i> Tilføj på 3) / <i>Insert in 3)</i>	  	1) 54°44,30'N 015°36,20'E 2) 54°44,720'N 015°36,568'E 3) 54°43,836'N 015°43,509'E	(WZ 37/711, 712 og 713 2013)
453 195	Kieler Bucht N. Langeland S og Ærø S Ret på 1) - 4) / <i>Amend in 1) - 4)</i> til / to Ret på 5) - 11) / <i>Amend in 5 - 11)</i> til / to	           	1) 54°40,792'N 010°23,923'E 2) 54°40,478'N 010°35,735'E 3) 54°39,518'N 010°38,175'E 4) 54°38,961'N 010°39,227'E 5) 54°42,172'N 010°15,830'E 6) 54°41,544'N 010°24,777'E 7) 54°41,222'N 010°29,339'E 8) 54°41,021'N 010°34,181'E 9) 54°40,223'N 010°37,022'E 10) 54°39,211'N 010°39,627'E 11) 54°38,911'N 010°41,275'E	(40/1048 2013)
454 196	Gulstav Flak S Ret / <i>Amend</i> til / to	 	54°38,911'N 010°41,275'E	(40/1048 2013)

455 1116	Julianehåbs Fjord W. Sorte-Skær N og W		
	Ref : Søkortrettelser / <i>Chart Corrections</i> 24/226 2013	4 ₅	60°39,73'N 046°17,05'W
	Ret * til / <i>Amend</i> * to	12	
	Udtag tæt ved / <i>Delete close by</i>		
		3	60°40,04'N 046°18,37'W
	Ret / <i>Amend</i>	2 ₅	
	til / to		
		7	60°38,84'N 046°17,55'W
	Ret / <i>Amend</i>	5 ₉	
	til / to		
		8 ₂	60°39,70'N 046°16,69'W
	Tilføj / <i>Insert</i>		
		6 ₅	60°38,56'N 046°19,11'W
	Tilføj / <i>Insert</i>	12	
	Udtag tæt ved / <i>Delete close by</i>		
	Tilføj / <i>Insert</i>	7 ₁	60°39,41'N 046°18,68'W
	Udvid tilhørende dybdekurve <i>Extend associated depth contour</i>		
		*	
	Tilføj / <i>Insert</i>	12	60°39,72'N 046°16,29'W
	Udtag tæt ved / <i>Delete close by</i>		
	Tilføj / <i>Insert</i>	*	
	Udtag tæt ved / <i>Delete close by</i>	9	60°40,10'N 046°16,49'W

(GST, september 2013)

456
1132

Julianehåbsfjord W. Sorte-Skær N og W

Ref : Søkortrettelser / Chart Corrections 24/227 2013

Ret * til / Amend * to	4 ₅	60°39,73'N 046°17,05'W
Ret / Amend til / to	3 2 ₅	60°40,04'N 046°18,37'W
Ret / Amend til / to	7 5 ₉	60°38,84'N 046°17,55'W
Tilføj / Insert	8 ₂	60°39,70'N 046°16,69'W
Tilføj / Insert	6 ₅	60°38,56'N 046°19,11'W
Tilføj / Insert Udvid tilhørende dybdekurve <i>Extend associated depth contour</i>	7 ₁	60°39,41'N 046°18,68'W
Tilføj / Insert	*	60°39,72'N 046°16,29'W
Udtag tæt ved / Delete close by	12	
Tilføj / Insert	*	60°40,10'N 046°16,49'W

(GST, september 2013)

457
1600

Skalø NW. Kigataq SW

Tilføj / Insert

8 Rep (2013)

72°01,8'N 056°02,9'W

(GST, 4. oktober og 40/1082 2013)

HAVNEOPLYSNINGER

www.danskehavnelods.dk

**Den danske Havnelods,
Erhvervshavne**

Københavns Havn

Afsnittet Anmærkning opdateret.

(40/1057 2013)

Side 416 - Skærbækværkets Havn

Opdater planen i overensstemmelse med

www.danskehavnelods.dk

(40/1066 2013)

Skagen Havn

Afsnittet Anmærkning opdateret.

(40/1078 2013)

Skærbækværkets Havn

Plan opdateret.

(40/1066 2013)

Vilsundbroen

Afsnittet Anmærkning opdateret.

(40/1079 2013)

SEJLADSANVISNINGER

Den grønlandske Lods 1, Vestgrønland

Side 260. Tilføj efter linje 11:

7. c. 3 sm SW. for *Kigataq* findes en dybde på c. 8 m *Rep(2013)*.

(GST, 4. oktober og 40/1082 2013)