



SØKORTRETTELSER 49

CHART CORRECTIONS

Rettelse nr. / Correction no. 560 - 601

© Kort & Matrikelstyrelsen
ISSN 0905-1481

Kort / Chart	Rettelse nr. / Correction no.	Kort / Chart	Rettelse nr. / Correction no.
60	560	1400	580
93 (INT 1044)	561	1410	581
94 (INT 1411)	562	1413	582
124	563	1415	583
142 (INT 1368)	564	1416	584
152 (INT 1373)	565	1500	585, 586
171	566	1600	587
1100	567	1650	588
1103	568	1700	589, 590
1118	569	2100	591
1200	570	2200	592
1210	571	2300	593
1212	572	2400	594
1213	573	2500	595
1300	574	2600	596
1310	575	2701	597
1313	576	2702	598
1314	577	2801	599
1335	578	3100	600
1352	579	3200	601

Rettelse nr. / Correction no.

Kort / Chart

560**Rømø W**

60

Tilføj dybde med tilhørende dybdekurve på 1) 4_1

1) 55°05,15'N 8°19,90'E

2) 55°04,14'N 8°22,15'E

*Insert depth with associated depth contour in 1)*Erstat dybde 4_8 med dybde på 2) og ret tilhørende dybdekurve 4_3 *Replace depth 4_8 by depth in 2) and amend associated depth contour*

(49/1055 2009)

561**Nini Felt**

93 (INT 1044)

Ref. Søkortrettelser / Chart Corrections 26/285 2009

Tilføj mellem 1) - 2)



1) 56°38,430'N 5°19,310'E



Insert between 1) - 2)

Gas (see Note)

2) 56°40,459'N 5°24,746'E

(49/1053 2009)

2

562 94 (INT 1411)	Rømø W Tilføj dybde med tilhørende dybdekurve på 1) <i>Insert depth with associated depth contour in 1)</i>	4 ₁	1) 55°05,15'N 8°19,90'E 2) 55°04,14'N 8°22,15'E
	Erstat dybde 4 ₈ med dybde på 2) og ret tilhørende dybdekurve <i>Replace depth 4₈ by depth in 2) and amend associated depth contour</i>	4 ₃	(49/1055 2009)
563 124 Plan B	Anholt Havn Ret / <i>Amend</i> til / <i>to</i>	F.G FI.G.3s	56°42,85'N 11°30,49'E (49/1049 2009)
564 142 (INT 1368)	Middelgrund Ret dybde / <i>Amend depth</i> til / <i>to</i>	3 ₃ 2 ₆	55°01,269'N 10°40,476'E (49/1045 2009)
565 152 (INT 1373)	Middelgrund Ret dybde / <i>Amend depth</i> til / <i>to</i>	3 ₃ 2 ₆	55°01,269'N 10°40,476'E (49/1045 2009)
566 171	Svendborg Sund Ret dybde på 1) / <i>Amend depth in 1)</i> til / <i>to</i>	3 ₃ 2 ₆	1) 55°01,269'N 10°40,476'E 2) 55°02,271'N 10°38,743'E 3) 55°03,218'N 10°36,989'E
	Tilføj dybde på 2) <i>Insert depth in 2)</i>	2 ₁	
	Erstat dybde 6 ₉ med dybde 5 ₇ med tilhørende dybdekurve på 3) <i>Replace depth 6₉ by depth 5₇ with associated depth contour in 3)</i>		(49/1045 2009)
567 1100	Note Ret / <i>Amend</i>		
	FISKERIGRÆNSE —  — Vedrørende fiskerigrænsen henvises til bekendtgørelse nr. 225 af 1.6.1983		
	FISHERY LIMIT —  — Regarding the fishery limit, reference is made to executive order no 225 dated 1.6.1983		
	til / <i>to</i>		


FISKERIGRÆNSE —  —
 Vedrørende fiskerigrænsen henvises til
 Grønlands Hjemmestyre, landstingslov
 nr. 18 af 31.10.1996


FISHERY LIMIT —  —
 Regarding the fishery limit, reference is
 made to Greenland Home Rule
 Parliament Act no 18 dated 31.10.1996

(KMS, december 2009)

568
1103

Note
Ret / Amend

FISKERIGRÆNSE —  —
 Vedrørende fiskerigrænsen henvises til
 bekendtgørelse nr. 225 af 1.6.1983

FISHERY LIMIT —  —
 Regarding the fishery limit, reference is
 made to executive order no 225 dated
 1.6.1983

til / to


FISKERIGRÆNSE —  —
 Vedrørende fiskerigrænsen henvises til
 Grønlands Hjemmestyre, landstingslov
 nr. 18 af 31.10.1996


FISHERY LIMIT —  —
 Regarding the fishery limit, reference is
 made to Greenland Home Rule
 Parliament Act no 18 dated 31.10.1996

(KMS, december 2009)

569
1118

Note
Ret / Amend

FISKERIGRÆNSE —  —
 Vedrørende fiskerigrænsen henvises til
 bekendtgørelse nr. 225 af 1.6.1983

FISHERY LIMIT —  —
 Regarding the fishery limit, reference is
 made to executive order no 225 dated
 1.6.1983

til / to


FISKERIGRÆNSE —  —
 Vedrørende fiskerigrænsen henvises til
 Grønlands Hjemmestyre, landstingslov
 nr. 18 af 31.10.1996


FISHERY LIMIT —  —
 Regarding the fishery limit, reference is
 made to Greenland Home Rule
 Parliament Act no 18 dated 31.10.1996

(KMS, december 2009)

570
1200

Note
Ret / Amend

FISKERIGRÆNSE —  —
Vedrørende fiskerigrænsen henvises til
bekendtgørelse nr. 225 af 1.6.1983

FISHERY LIMIT —  —
Regarding the fishery limit, reference is
made to executive order no 225 dated
1.6.1983

til / to

FISKERIGRÆNSE —  —
Vedrørende fiskerigrænsen henvises til
Grønlands Hjemmestyre, landstingslov
nr. 18 af 31.10.1996


FISHERY LIMIT —  —
Regarding the fishery limit, reference is
made to Greenland Home Rule
Parliament Act no 18 dated 31.10.1996

(KMS, december 2009)

571
1210

Note
Ret / Amend

FISKERIGRÆNSE —  —
Vedrørende fiskerigrænsen henvises til
bekendtgørelse nr. 225 af 1.6.1983

FISHERY LIMIT —  —
Regarding the fishery limit, reference is
made to executive order no 225 dated
1.6.1983

til / to


FISKERIGRÆNSE —  —
Vedrørende fiskerigrænsen henvises til
Grønlands Hjemmestyre, landstingslov
nr. 18 af 31.10.1996


FISHERY LIMIT —  —
Regarding the fishery limit, reference is
made to Greenland Home Rule
Parliament Act no 18 dated 31.10.1996

(KMS, december 2009)

572
1212

Note
Ret / Amend

FISKERIGRÆNSE —  —
Vedrørende fiskerigrænsen henvises til
bekendtgørelse nr. 225 af 1.6.1983

FISHERY LIMIT —  —
Regarding the fishery limit, reference is
made to executive order no 225 dated
1.6.1983

til / to


FISKERIGRÆNSE —  —
 Vedrørende fiskerigrænsen henvises til
 Grønlands Hjemmestyre, landstingslov
 nr. 18 af 31.10.1996


FISHERY LIMIT —  —
 Regarding the fishery limit, reference is
 made to Greenland Home Rule
 Parliament Act no 18 dated 31.10.1996

(KMS, december 2009)

573
 1213

Note
 Ret / Amend

FISKERIGRÆNSE —  —
 Vedrørende fiskerigrænsen henvises til
 bekendtgørelse nr. 225 af 1.6.1983

FISHERY LIMIT —  —
 Regarding the fishery limit, reference is
 made to executive order no 225 dated
 1.6.1983

til / to


FISKERIGRÆNSE —  —
 Vedrørende fiskerigrænsen henvises til
 Grønlands Hjemmestyre, landstingslov
 nr. 18 af 31.10.1996


FISHERY LIMIT —  —
 Regarding the fishery limit, reference is
 made to Greenland Home Rule
 Parliament Act no 18 dated 31.10.1996

(KMS, december 2009)

574
 1300

Note
 Ret / Amend

FISKERIGRÆNSE —  —
 Vedrørende fiskerigrænsen henvises til
 bekendtgørelse nr. 225 af 1.6.1983

FISHERY LIMIT —  —
 Regarding the fishery limit, reference is
 made to executive order no 225 dated
 1.6.1983

til / to

FISKERIGRÆNSE —  —
 Vedrørende fiskerigrænsen henvises til
 Grønlands Hjemmestyre, landstingslov
 nr. 18 af 31.10.1996


FISHERY LIMIT —  —
 Regarding the fishery limit, reference is
 made to Greenland Home Rule
 Parliament Act no 18 dated 31.10.1996


(KMS, december 2009)

6

575
1310

Note
Ret / Amend

FISKERIGRÆNSE —  —
Vedrørende fiskerigrænsen henvises til
bekendtgørelse nr. 225 af 1.6.1983

FISHERY LIMIT —  —
Regarding the fishery limit, reference is
made to executive order no 225 dated
1.6.1983

til / to


FISKERIGRÆNSE —  —
Vedrørende fiskerigrænsen henvises til
Grønlands Hjemmestyre, landstingslov
nr. 18 af 31.10.1996


FISHERY LIMIT —  —
Regarding the fishery limit, reference is
made to Greenland Home Rule
Parliament Act no 18 dated 31.10.1996

(KMS, december 2009)

576
1313

Note
Ret / Amend

FISKERIGRÆNSE —  —
Vedrørende fiskerigrænsen henvises til
bekendtgørelse nr. 225 af 1.6.1983

FISHERY LIMIT —  —
Regarding the fishery limit, reference is
made to executive order no 225 dated
1.6.1983

til / to

FISKERIGRÆNSE —  —
Vedrørende fiskerigrænsen henvises til
Grønlands Hjemmestyre, landstingslov
nr. 18 af 31.10.1996

FISHERY LIMIT —  —
Regarding the fishery limit, reference is
made to Greenland Home Rule
Parliament Act no 18 dated 31.10.1996

(KMS, december 2009)

577
1314

Sukkertoppen
Ret / Amend







★ RYR
Oc.WRG.5s 25m 7/4M

65°25,35'N 52°53,10'W

til / to

★ RY
Oc.WRG.5s 30m 7/4M

(49/1056 2009)

- 578**
1335
- Sukkertoppen**
Ret / Amend
- ★ RYR
Oc.WRG.5s 25m 7/4M
- 65°25,35'N 52°53,10'W
- til / to
- ★ RY
Oc.WRG.5s 30m 7/4M
- (49/1056 2009)
- 579**
1352
- Sukkertoppen**
Ret / Amend
- ★ RYR
Oc.WRG.5s 25m 7/4M
- 65°25,35'N 52°53,10'W
- til / to
- ★ RY
Oc.WRG.5s 30m 7/4M
- (49/1056 2009)
- 580**
1400
- Note**
Ret / Amend
- FISKERIGRÆNSE —  —
Vedrørende fiskerigrænsen henvises til
bekendtgørelse nr. 225 af 1.6.1983
- FISHERY LIMIT —  —
Regarding the fishery limit, reference is
made to executive order no 225 dated
1.6.1983
- til / to
- FISKERIGRÆNSE —  —
Vedrørende fiskerigrænsen henvises til
Grønlands Hjemmestyre, landstingslov
nr. 18 af 31.10.1996
- FISHERY LIMIT —  —
Regarding the fishery limit, reference is
made to Greenland Home Rule
Parliament Act no 18 dated 31.10.1996
- (KMS, december 2009)
- 581**
1410
- Sukkertoppen**
Ret / Amend
- ★ RYR
- 65°25,35'N 52°53,10'W
- til / to
- ★ RY
- (49/1056 2009)
- 582**
1413
- Note**
Ret / Amend
- FISKERIGRÆNSE —  —
Vedrørende fiskerigrænsen henvises til
bekendtgørelse nr. 225 af 1.6.1983
- FISHERY LIMIT —  —
Regarding the fishery limit, reference is
made to executive order no 225 dated
1.6.1983
- til / to


FISKERIGRÆNSE —  —
 Vedrørende fiskerigrænsen henvises til
 Grønlands Hjemmestyre, landstingslov
 nr. 18 af 31.10.1996


FISHERY LIMIT —  —
 Regarding the fishery limit, reference is
 made to Greenland Home Rule
 Parliament Act no 18 dated 31.10.1996

(KMS, december 2009)

583
1415

Note
Ret / Amend

FISKERIGRÆNSE —  —
 Vedrørende fiskerigrænsen henvises til
 bekendtgørelse nr. 225 af 1.6.1983

FISHERY LIMIT —  —
 Regarding the fishery limit, reference is
 made to executive order no 225 dated
 1.6.1983

til / to


FISKERIGRÆNSE —  —
 Vedrørende fiskerigrænsen henvises til
 Grønlands Hjemmestyre, landstingslov
 nr. 18 af 31.10.1996


FISHERY LIMIT —  —
 Regarding the fishery limit, reference is
 made to Greenland Home Rule
 Parliament Act no 18 dated 31.10.1996

(KMS, december 2009)

584
1416

Note
Ret / Amend

FISKERIGRÆNSE —  —
 Vedrørende fiskerigrænsen henvises til
 bekendtgørelse nr. 225 af 1.6.1983

FISHERY LIMIT —  —
 Regarding the fishery limit, reference is
 made to executive order no 225 dated
 1.6.1983

til / to


FISKERIGRÆNSE —  —
 Vedrørende fiskerigrænsen henvises til
 Grønlands Hjemmestyre, landstingslov
 nr. 18 af 31.10.1996


FISHERY LIMIT —  —
 Regarding the fishery limit, reference is
 made to Greenland Home Rule
 Parliament Act no 18 dated 31.10.1996

(KMS, december 2009)

585
1500

Note
Ret / Amend

FISKERIGRÆNSE —  —
Vedrørende fiskerigrænsen henvises til
bekendtgørelse nr. 225 af 1.6.1983

FISHERY LIMIT —  —
Regarding the fishery limit, reference is
made to executive order no 225 dated
1.6.1983

til / to

FISKERIGRÆNSE —  —
Vedrørende fiskerigrænsen henvises til
Grønlands Hjemmestyre, landstingslov
nr. 18 af 31.10.1996

FISHERY LIMIT —  —
Regarding the fishery limit, reference is
made to Greenland Home Rule
Parliament Act no 18 dated 31.10.1996

(KMS, december 2009)

586
1500

Disko E
Ret stednavnet "Isúnguaq" til "Pingo"
Amend place name "Isúnguaq" to
"Pingo"


ca. 69°46,0'N 52°03,0'W

(KMS, 24. november 2009)

587
1600

Note
Ret / Amend

FISKERIGRÆNSE —  —
Vedrørende fiskerigrænsen henvises til
bekendtgørelse nr. 225 af 1.6.1983

FISHERY LIMIT —  —
Regarding the fishery limit, reference is
made to executive order no 225 dated
1.6.1983

til / to

FISKERIGRÆNSE —  —
Vedrørende fiskerigrænsen henvises til
Grønlands Hjemmestyre, landstingslov
nr. 18 af 31.10.1996

FISHERY LIMIT —  —
Regarding the fishery limit, reference is
made to Greenland Home Rule
Parliament Act no 18 dated 31.10.1996

(KMS, december 2009)

10

588

1650

Kraulshavn

Tilføj nummer ved ↑ på 1)
Insert number at ↑ in 1)

975

1) 74°06,38'N 57°06,00'W
2) 74°07,02'N 57°04,08'W
3) 74°06,95'N 57°04,35'W

Tilføj nummer ved ↓ på 2)
Insert number at ↓ in 2)

976a

Tilføj nummer ved ↑ på 3)
Insert number at ↑ in 3)

976b

(49/1057 2009)

589

1700

Note

Ret / Amend

FISKERIGRÆNSE —  —

Vedrørende fiskerigrænsen henvises til bekendtgørelse nr. 225 af 1.6.1983

FISHERY LIMIT —  —

Regarding the fishery limit, reference is made to executive order no 225 dated 1.6.1983

til / to

FISKERIGRÆNSE —  —

Vedrørende fiskerigrænsen henvises til Grønlands Hjemmestyre, landstingslov nr. 18 af 31.10.1996

FISHERY LIMIT —  —

Regarding the fishery limit, reference is made to Greenland Home Rule Parliament Act no 18 dated 31.10.1996

(KMS, december 2009)

590

1700

Kraulshavn

Tilføj nummer ved ↑
Insert number at ↑

975

74°06,38'N 57°06,00'W

(49/1057 2009)

591

2100

Note

Ret / Amend

FISKERIGRÆNSE —  —

Vedrørende fiskerigrænsen henvises til bekendtgørelse nr. 225 af 1.6.1983

FISHERY LIMIT —  —

Regarding the fishery limit, reference is made to executive order no 225 dated 1.6.1983

til / to

FISKERIGRÆNSE —  —
 Vedrørende fiskerigrænsen henvises til
 Grønlands Hjemmestyre, landstingslov
 nr. 18 af 31.10.1996


FISHERY LIMIT —  —
 Regarding the fishery limit, reference is
 made to Greenland Home Rule
 Parliament Act no 18 dated 31.10.1996

(KMS, december 2009)

592
2200

Note
Ret / Amend

FISKERIGRÆNSE —  —
 Vedrørende fiskerigrænsen henvises til
 bekendtgørelse nr. 225 af 1.6.1983

FISHERY LIMIT —  —
 Regarding the fishery limit, reference is
 made to executive order no 225 dated
 1.6.1983

til / to

FISKERIGRÆNSE —  —
 Vedrørende fiskerigrænsen henvises til
 Grønlands Hjemmestyre, landstingslov
 nr. 18 af 31.10.1996


FISHERY LIMIT —  —
 Regarding the fishery limit, reference is
 made to Greenland Home Rule
 Parliament Act no 18 dated 31.10.1996

(KMS, december 2009)

593
2300

Note
Ret / Amend

FISKERIGRÆNSE —  —
 Vedrørende fiskerigrænsen henvises til
 bekendtgørelse nr. 225 af 1.6.1983

FISHERY LIMIT —  —
 Regarding the fishery limit, reference is
 made to executive order no 225 dated
 1.6.1983

til / to

FISKERIGRÆNSE —  —
 Vedrørende fiskerigrænsen henvises til
 Grønlands Hjemmestyre, landstingslov
 nr. 18 af 31.10.1996


FISHERY LIMIT —  —
 Regarding the fishery limit, reference is
 made to Greenland Home Rule
 Parliament Act no 18 dated 31.10.1996


(KMS, december 2009)

12

594
2400

Note
Ret / Amend

FISKERIGRÆNSE —  —
Vedrørende fiskerigrænsen henvises til
bekendtgørelse nr. 225 af 1.6.1983

FISHERY LIMIT —  —
Regarding the fishery limit, reference is
made to executive order no 225 dated
1.6.1983

til / to


FISKERIGRÆNSE —  —
Vedrørende fiskerigrænsen henvises til
Grønlands Hjemmestyre, landstingslov
nr. 18 af 31.10.1996


FISHERY LIMIT —  —
Regarding the fishery limit, reference is
made to Greenland Home Rule
Parliament Act no 18 dated 31.10.1996

(KMS, december 2009)

595
2500

Note
Ret / Amend

FISKERIGRÆNSE —  —
Vedrørende fiskerigrænsen henvises til
bekendtgørelse nr. 225 af 1.6.1983

FISHERY LIMIT —  —
Regarding the fishery limit, reference is
made to executive order no 225 dated
1.6.1983

til / to

FISKERIGRÆNSE —  —
Vedrørende fiskerigrænsen henvises til
Grønlands Hjemmestyre, landstingslov
nr. 18 af 31.10.1996

FISHERY LIMIT —  —
Regarding the fishery limit, reference is
made to Greenland Home Rule
Parliament Act no 18 dated 31.10.1996

(KMS, december 2009)

596
2600

Noter
Erstat noten Territorialgrænse med
medfølgende note.
*Replace the note Limit of territorial sea
by accompanying note.*

Erstat noten Fiskerigrænse med
medfølgende note.
*Replace the note Fishery Limit by
accompanying note.*

(Anordning nr. 1004 af 15. oktober
2004 og KMS, 1. december 2009)

597
2701**Noter**

Erstat noten Territorialgrænse med medfølgende note.
Replace the note Limit of territorial sea by accompanying note.

Erstat noten Fiskerigrænse med medfølgende note.
Replace the note Fishery Limit by accompanying note.

(Anordning nr. 1004 af 15. oktober 2004 og KMS, 1. december 2009)


598
2702**Noter**

Erstat noten Territorialgrænse med medfølgende note.
Replace the note Limit of territorial sea by accompanying note.


Erstat noten Fiskerigrænse med medfølgende note.
Replace the note Fishery Limit by accompanying note.

(Anordning nr. 1004 af 15. oktober 2004 og KMS, 1. december 2009)

599
2801**Note og grænser**

Tilføj / *Insert*  mellem / *between* 1) - 3)



- 1) 75°20,00'N 17°47,20'W
ramme / *border*
- 2) 75°24,70'N 18°01,00'W
- 3) 75°58,30'N 18°40,75'W


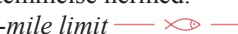
Tilføj / *Insert*  mellem / *between* 4) - 8)

- 4) 76°30,40'N 18°48,20'W
- 5) 76°36,20'N 18°38,10'W
- 6) 76°39,70'N 18°32,00'W
- 7) 76°43,65'N 18°26,10'W
- 8) 76°49,50'N 18°20,00'W

Tilføj / *Insert*  mellem / *between* 9) - 10)

- 9) 77°14,25'N 18°22,90'W
- 10) 77°35,00'N 17°45,30'W
ramme / *border*

Tilføj 3 sømilegrænsen  i overensstemmelse hermed.
Insert 3-mile limit  accordingly.

Tilføj 12 sømilegrænsen  i overensstemmelse hermed.
Insert 12-mile limit  accordingly.


Tilføj medfølgende note
Territorialgrænse.
*Insert accompanying note Limit of
territorial sea.*


Tilføj medfølgende note Fiskerigrænse.
*Insert accompanying note Fishery
Limit.*

*(Anordning nr. 1004 af 15. oktober
2004 og KMS, 1. december 2009)*

600
3100

Note
Ret / *Amend*

FISKERIGRÆNSE —  —
Vedrørende fiskerigrænsen henvises til
bekendtgørelse nr. 225 af 1.6.1983

FISHERY LIMIT —  —
Regarding the fishery limit, reference is
made to executive order no 225 dated
1.6.1983

til / *to*


FISKERIGRÆNSE —  —
Vedrørende fiskerigrænsen henvises til
Grønlands Hjemmestyre, landstingslov
nr. 18 af 31.10.1996


FISHERY LIMIT —  —
Regarding the fishery limit, reference is
made to Greenland Home Rule
Parliament Act no 18 dated 31.10.1996

(KMS, december 2009)

601
3200

Note
Ret / *Amend*

FISKERIGRÆNSE —  —
Vedrørende fiskerigrænsen henvises til
bekendtgørelse nr. 225 af 1.6.1983

FISHERY LIMIT —  —
Regarding the fishery limit, reference is
made to executive order no 225 dated
1.6.1983

til / *to*

FISKERIGRÆNSE —  —
Vedrørende fiskerigrænsen henvises til
Grønlands Hjemmestyre, landstingslov
nr. 18 af 31.10.1996

FISHERY LIMIT —  —
Regarding the fishery limit, reference is
made to Greenland Home Rule
Parliament Act no 18 dated 31.10.1996

(KMS, december 2009)

Havneoplysninger

www.danskehavnelods.dk

Anholt Havn

Plan opdateret.

(49/1049 2009)

Frederikshavn Havn

Anmærkning tilføjet.

(49/1051 2009)

Nykøbing Sjælland

Lystbådehavn

Anmærkning udtaget.

Plan opdateret.

(Odsherred Havne, 11. november 2009)

Onsevig Havn

Tekst i afsnittet **Ressourcer** og

Havnekontor opdateret.

(Onsevig Havn, 30 november 2009)

Den danske Havnelods, Erhvervshavne

Side 18 - Anholt Havn

Planen:

Ret **F.G** til **F1.G.3s** på
56°42,85'N 11°30,49'E.

(49/1049 2009)

Den grønlandske Havnelods

Side 328 - Nuussuaq (Kraulshavn)

Skitsen:

Tilføj ↑ 975 på øen Qeqertannguaq (se position i kort 1650)

Tilføj nummer 976a ved ↓

Tilføj nummer 976b ved ↑

(49/1057 2009)

Sejladsanvisninger

Den grønlandske Lods I, Vestgrønland

Side 239, linje 8 og 9.

Ret "Isúnguaq" til "Pingo".

Side 349, midterste spalte.

Udtag "Isúnguaq.....239".

Side 355, venstre spalte.

Ret "Pingo.....148" til "Pingo.....148. 239".

(KMS, 24. november 2009)

BLANK

Noter til kort 2600 / *Notes for chart 2600*

TERRITORIALGRÆNSE — + + —

Basislinien for 3M territorialgrænsen er vist iht. anordning nr. 191 af 27.05.1963, ændret ved anordning nr. 636 af 06.09.1991 samt anordning nr. 1004 af 15.10.2004. Ved afsætning af punkterne er anvendt de navngivne lokaliteter og ikke de anførte positioner.

LIMIT OF TERRITORIAL SEA — + + —

The territorial sea baseline is shown in accordance to executive order no 191 dated 27.5.1963, changed by executive order no 636 dated 06.09.1991 and executive order no 1004 dated 15.10.2004. The points are laid down according to the named localities and not to the positions mentioned.

FISKERIGRÆNSE —  —

Vedrørende fiskerigrænsen henvises til Grønlands Hjemmestyre, landstingslov nr. 18 af 31.10.1996

FISHERY LIMIT —  —

Regarding the fishery limit, reference is made to Greenland Home Rule Parliament Act no 18 dated 31.10.1996

Noter til kort 2701 / *Notes for chart 2701*

TERRITORIALGRÆNSE — + + —

Basislinien for 3M territorialgrænsen er vist iht. anordning nr. 191 af 27.05.1963, ændret ved anordning nr. 636 af 06.09.1991 samt anordning nr. 1004 af 15.10.2004. Ved afsætning af punkterne er anvendt de navngivne lokaliteter og ikke de anførte positioner.

LIMIT OF TERRITORIAL SEA — + + —

The territorial sea baseline is shown in accordance to executive order no 191 dated 27.5.1963, changed by executive order no 636 dated 06.09.1991 and executive order no 1004 dated 15.10.2004. The points are laid down according to the named localities and not to the positions mentioned.

FISKERIGRÆNSE —  —

Vedrørende fiskerigrænsen henvises til Grønlands Hjemmestyre, landstingslov nr. 18 af 31.10.1996

FISHERY LIMIT —  —

Regarding the fishery limit, reference is made to Greenland Home Rule Parliament Act no 18 dated 31.10.1996

BLANK

Noter til kort 2702 / *Notes for chart 2702*

TERRITORIALGRÆNSE — + + —

Basislinien for 3M territorialgrænsen er vist iht. anordning nr. 191 af 27.05.1963, ændret ved anordning nr. 636 af 06.09.1991 samt anordning nr. 1004 af 15.10.2004. Ved afsætning af punkterne er anvendt de navngivne lokaliteter og ikke de anførte positioner.

LIMIT OF TERRITORIAL SEA — + + —

The territorial sea baseline is shown in accordance to executive order no 191 dated 27.5.1963, changed by executive order no 636 dated 06.09.1991 and executive order no 1004 dated 15.10.2004. The points are laid down according to the named localities and not to the positions mentioned.

FISKERIGRÆNSE —  —

Vedrørende fiskerigrænsen henvises til Grønlands Hjemmestyre, landstingslov nr. 18 af 31.10.1996

FISHERY LIMIT —  —

Regarding the fishery limit, reference is made to Greenland Home Rule Parliament Act no 18 dated 31.10.1996

Noter til kort 2801 / *Notes for chart 2801*

TERRITORIALGRÆNSE — + + —

Basislinien for 3M territorialgrænsen er vist iht. anordning nr. 191 af 27.05.1963, ændret ved anordning nr. 636 af 06.09.1991 samt anordning nr. 1004 af 15.10.2004. Ved afsætning af punkterne er anvendt de navngivne lokaliteter og ikke de anførte positioner.

LIMIT OF TERRITORIAL SEA — + + —

The territorial sea baseline is shown in accordance to executive order no 191 dated 27.5.1963, changed by executive order no 636 dated 06.09.1991 and executive order no 1004 dated 15.10.2004. The points are laid down according to the named localities and not to the positions mentioned.

FISKERIGRÆNSE —  —

Vedrørende fiskerigrænsen henvises til Grønlands Hjemmestyre, landstingslov nr. 18 af 31.10.1996

FISHERY LIMIT —  —

Regarding the fishery limit, reference is made to Greenland Home Rule Parliament Act no 18 dated 31.10.1996

Søkortrettelser / *Chart Corrections*
på internet
<http://www.kms.dk>

"Søkortrettelser" indeholder de officielle rettelser til danske, grønlandske og færøske søkort. "Søkortrettelser" fås i abonnement og udsendes desuden som bilag til Efterretninger for Søfarende (EfS). Oplysningerne i parentes efter rettelserne refererer til EfS (nr./løbenr. år) eller anden kilde. Abonnement på "Søkortrettelser" kan tegnes for et kalenderår ved henvendelse til: Iver C. Weilbach & Co. A/S, Toldbodgade 35, DK-1253 København K. Telefon: 33 34 35 60. E-post: nautical@weilbach.dk. Pris for levering i 2009 kr. 103 inkl. moms.

"Chart Corrections" contains the official corrections to Danish, Greenland and Faroese charts. "Chart Corrections" are available as a subscription. Furthermore, they are annexed "Efterretninger for Søfarende" (Danish NtM). The figures in brackets after the corrections refer to EfS (no./serial no. year) or other source. For orders or enquiries about subscription please contact: Iver C. Weilbach & Co. A/S, Toldbodgade 35, DK-1253 København K. Telephone: 33 34 35 60. E-mail: nautical@weilbach.dk. Price for subscription in 2009 DKK 103 VAT included.

© Kort & Matrikelstyrelsen 2009

Gengivelse er tilladt med tydelig kildeangivelse. Havneplaner mærket "© Kort & Matrikelstyrelsen" må ikke gengives eller reproduceres medmindre der foreligger skriftlig tilladelse hertil.