



SØKORTRETTELSE 9

CHART CORRECTIONS


Rettelse nr. / Correction no. 60 -70

© Kort & Matrikelstyrelsen
ISSN 0905-1481




| Kort / Chart | Rettelse nr. / Correction no. | Kort / Chart | Rettelse nr. / Correction no. |
|----------------|-------------------------------|----------------|-------------------------------|
| 61 | 60 | 142 (INT 1368) | 66 |
| 92 (INT 1300) | 61 | 160 | 67 |
| 94 (INT 1411) | 62 | 171 | 68 |
| 116 | 63 | 188 | 69 |
| 129 | 64 | 1301 | 70 |
| 134 (INT 1334) | 65 | | |

Rettelse nr. / Correction no.

Kort / Chart

| | | | |
|---------------|--|---|--|
| 60 | Horns Rev. Slugen S | | |
| 61 | Udtag / Delete | Mast Aero Q.R | 55°29,21'N 7°54,73'E |
| | Ret fyrkarakter til <i>Amend light description to</i> | Mo(U)15s 9m 5M | (9/205 2009) |
| 61 | Måseskär SW | | |
| 92 (INT 1300) | Udtag / Delete |  Målestation / Recording Station | 58°03,48'N 11°17,11'E (UJS 245/5436 09) |
| 62 | Horns Rev. Slugen S | | |
| 94 (INT 1411) | Udtag / Delete | Mast (R Lts) | 55°29,21'N 7°54,73'E |
| | Ret fyrkarakter til <i>Amend light description to</i> | Mo(U)15s 9m 5M | (9/205 2009) |
| 63 | Nyrup Bugt | | |
| 116 | Tilføj med tilhørende 2m kurve og 4m kurve <i>Insert enclosing 2m and 4m contours</i> | | 55°57,169'N 11°39,549'E |
| | | 1 ₆ Rep(2009) | (9/195 2009) |

2

| | | | |
|-----------------------------|--|--|--|
| 64 129 | Nyrup Bugt Tilføj med tilhørende 2 og 4 meterkurve <i>Insert enclosing 2m and 4m contours</i> | | 55°57,169'N 11°39,549'E |
| | | 1 ₆ Rep(2009) | (9/195 2009) |
| 65 134 (INT 1334) | Københavns Havn. Nordhavnen Nordbassinet Ret dybde / <i>Amend depth</i> til / <i>to</i> | 9 7 | 55°42,37'N 12°35,82'E |
| | Mellembassinet Ret dybde / <i>Amend depth</i> til / <i>to</i> | 7 ₅ 7 ₂ | 55°42,17'N 12°35,72'E (9/187 2009) |
| 66 142 (INT 1368) | Dageløkke Havn Ret / <i>Amend</i> til / <i>to</i> | Havn 2,6m Havn 2m | 55°03,78'N 10°52,26'E (9/192 2009) |
| 67 160 | Askø Kirkegrund Tilføj på 1) til 4) / <i>Insert in 1) – 4)</i> |  | 1) 54°52,630'N 11°29,266'E 2) 54°52,622'N 11°29,231'E 3) 54°52,474'N 11°29,377'E 4) 54°52,466'N 11°29,342'E (9/193 2009) |
| 68 171 | Sudemade Fyr Udtag på 1) og 2) med flammehøjde <i>Delete in 1) and 2) with elevation</i> | F.G.  * | 1) 55°03,09'N 10°39,02'E (forfyr / <i>front light</i>) 2) 55°03,06'N 10°39,11'E (bagfyr / <i>rear light</i>) |
| | Udtag overretlinie / <i>Delete leading line</i> 2F.G#124,5° | | |
| | Tilføj på 1) / <i>Insert in 1)</i> |  | (9/194 2009) |
| 69 188 | Slupska Banke NW Tilføj / <i>Insert</i> | PA # | 55°19'N 16°08'E (9/186 2009) |
| 70 1301 | Godthåbsfjord. Storø N Tilføj på 1) – 4) / <i>Insert in 1) – 4)</i> | o | 1) 64°37,43'N 50°55,42'W 2) 64°36,98'N 50°54,03'W 3) 64°36,47'N 50°54,81'W 4) 64°36,89'N 50°56,26'W (9/207 2009) |
| | Tilføj tæt ved / <i>Insert close by</i> <i>Målestationer / Recording Stations</i> | | |

UDGIVELSER / PUBLICATIONS

Ref. Søkortrettelser / *Chart Corrections* 3 2009

Ny udgave af kort **108 (INT 1448)**, Limfjorden, Thyborøn-Mors. 5. udgave.

Skala 1:65000. Udgivelse af kortet er udskudt indtil videre.

New edition of chart 108 (INT 1448), Limfjorden, Thyborøn-Mors. 5th edition.

Scale 1:65000. Publication of the chart is postponed until further notice.

Ny udgave udkommet / *New edition published*

Ny udgave af kort **93 (INT 1044)**, Nordsøen, Esbjerg - Hanstholm med offshore olie- og gasfelter. 5. udgave februar 2009.

Skala 1:375000. Tidligere udgave af kortet er annulleret. Den nye udgave af kortet indeholder generel opdatering.

New edition of chart 93 (INT 1044), Nordsøen, Esbjerg - Hanstholm med offshore olie- og gasfelter. 5th edition February 2009.

Scale 1:375000. Former edition of the chart is cancelled. The new edition includes general updating.

Havneoplysninger

www.danskehavnelods.dk

Dageløkke Havn

Havnens navn er ændret til **Dageløkke**

Lystbådehavn.

Tekst i afsnittene **Dybder**, **Største skibe**, **Ressourcer** og **Havnekontor** opdateret.

Plan opdateret.

(9/192 2009)

Løgstør Havn

Tekst i afsnittet **Havnen** opdateret.

(9/200 2009)

Nakskov Havn

Tekst i afsnittet **Havnen** opdateret.

(9/191 2009)

Frederikshavn Marina

Tekst i afsnittet **Havnen** opdateret.

(9/198 2009)

Søkortrettelser / *Chart Corrections*
på internet
<http://www.kms.dk>

"Søkortrettelser" indeholder de officielle rettelser til danske, grønlandske og færøske søkort. "Søkortrettelser" fås i abonnement og udsendes desuden som bilag til Efterretninger for Søfarende (EFS). Oplysningerne i parentes efter rettelserne refererer til EFS (nr./løbenr. år) eller anden kilde. Abonnement på "Søkortrettelser" kan tegnes for et kalenderår ved henvendelse til: Iver C. Weilbach & Co. A/S, Toldbodgade 35, DK-1253 København K. Telefon: 33 34 35 60. E-post: nautical@weilbach.dk. Pris for levering i 2009 kr. 103 inkl. moms.

"Chart Corrections" contains the official corrections to Danish, Greenland and Faroese charts. "Chart Corrections" are available as a subscription. Furthermore, they are annexed "Efterretninger for Søfarende" (Danish NtM). The figures in brackets after the corrections refer to EFS (no./serial no. year) or other source. For orders or enquiries about subscription please contact: Iver C. Weilbach & Co. A/S, Toldbodgade 35, DK-1253 København K. Telephone: 33 34 35 60. E-mail: nautical@weilbach.dk. Price for subscription in 2009 DKK 103 VAT included.

© Kort & Matrikelstyrelsen 2009

Gengivelse er tilladt med tydelig kildeangivelse. Havneplaner mærket "© Kort & Matrikelstyrelsen" må ikke gengives eller reproduceres medmindre der foreligger skriftlig tilladelse hertil.