












2

- 266**
109 (INT 1449) **Glyngøre NE**
Tilføj  i et område begrænset af
----- mellem 1) - 6)
Insert  in an area bounded by
----- joining 1) - 6)
Tilføj på 1) - 6) 
Insert in 1) - 6)
1) 56°46,555'N 8°53,538'E
2) 56°46,445'N 8°53,696'E
3) 56°46,571'N 8°53,998'E
4) 56°46,692'N 8°54,285'E
5) 56°46,799'N 8°54,131'E
6) 56°46,676'N 8°53,843'E
(29/617 2008)
- 267**
122 **Svitringen Rende NW**
Udtag med fyrdråbe  *Fl.G.3s* 56°55,183'N 10°29,356'E
Delete with light flare *No15*
Tilføj med fyrdråbe  *Fl.G.3s*
Insert with light flare *No15*
Udtag med fyrdråbe  *Fl(2)G.10s* 56°56,689'N 10°27,003'E
Delete with light flare *No17*
Tilføj med fyrdråbe  *Fl(2)G.10s*
Insert with light flare *No17*
(29/615 2008)
- 268**
127 (INT 1372) **Århus Havn**
Tilføj medfølgende udsnit 56°09,2'N 10°13,8'E
Insert accompanying block
(29/614 2008)
- 269**
132 (INT 1332) **Linhavn W**
Tilføj medfølgende udsnit 55°35,2'N 12°53,1'E
Insert accompanying block
(Ufs, 216/4798 2008)
- 270**
133 (INT 1333) **Linhavn W**
Tilføj medfølgende udsnit 55°35,2'N 12°53,1'E
Insert accompanying block
(Ufs, 216/4798 2008)
- 271**
151 (INT 1375) **Bågø og Årø**
Udtag / Delete 
Udtag / Delete 
Udtag / Delete *Lts* 55°17,82'N 9°48,08'E
Udtag / Delete *Bns* 55°16,34'N 9°45,15'E
(29/607 2008)
- 272**
151 (INT 1375) **Aabenraa Fjord**
Udtag på 1) - 3)  (1.4.-15.11.) 1) 55°03,022'N 9°30,934'E
Delete in 1) - 3) 2) 55°01,231'N 9°29,494'E
Tilføj på 4) - 6)  (1.4.-15.11.) 3) 55°02,701'N 9°28,404'E
Insert in 4) - 6) 4) 55°03,30'N 9°31,70'E
5) 55°01,20'N 9°30,00'E
6) 55°02,65'N 9°30,00'E
(29/608 2008)

