



# SØKORTRETTELSER 34




## CHART CORRECTIONS



Rettelse nr. / Correction No 218 - 228

© Kort & Matrikelstyrelsen  
ISSN 0905-1481

Kort / Chart	Rettelse nr. / Correction No	Kort / Chart	Rettelse nr. / Correction No
92 (INT 1300)	218	S 123	219
108 (INT 1448)	219	S 231	220
117	220	S 314	222, 223
132 (INT 1332)	221	1113	224
133 (INT 1333)	221	1130	225
196	222	1131	226
197	222, 223	1250	227

**Rettelse nr. / Correction No**  
 Kort / Chart

<b>218</b> 92 (INT 1300)	<b>Svenner Fyr</b> Ret / Amend Oc(2)WR.10s 40m 17/16 M til / to Oc.WR.10s 40m 17/16 M	ca. 58°58,0'N 10°09,1'E  (Norsk Efs 15/663 2003)
<b>219</b> 108 (INT 1448) S 123	<b>Oddesund. Odby Bugt N</b> Tilføj / Insert  Afm / Buoyed	56°35,81'N 8°33,64'E  (34/867 2003)
<b>220</b> 117 S 231	<b>Frederiksværk Lystbådehavn SE</b> Tilføj / Insert 	55°57,488'N 12°00,141'E  (34/861 2003)
<b>221</b> 132 (INT 1332) 133 (INT 1333)	<b>Klagshamn</b> Tilføj / Insert 	55°31,145'N 12°52,946'E  (Ufs 33/1330 2003)

- 222**  
196  
197  
S 314
- Lolland SE. Rødsand S**  
Tilføj mellem 1) - 4)  
*Insert joining 1) - 4)*
- 1) ca. 54°38,99'N 11°46,19'E  
2) 54°38,342'N 11°46,341'E  
54°35,314'N 11°44,920'E  
Ramme kort/*Border Chart 196*  
3) 54°34,537'N 11°44,556'E  
4) 54°33,956'N 11°43,203'E
- (34/849 2003)
- 223**  
197  
S 314
- Rødsand Rende.**  
Ret / *Amend* Rende / *Channel* 6,2 m ca. 54°33,4'N 11°55,9'E,  
til / *to* Rende / *Channel* 7 m plan  
ca. 54°32,3'N 11°56,1'E
- Ret dybden i 6,2 m området til 7 m.  
*Amend the depth in the 6,2 m area to 7 m.*
- ca. 54°34,1'N 11°55,7'E,  
plan
- (34/850 2003)
- 224**  
1113
- Frederiksdal – Nanortalik.**  
**Iqdlukasik Løb**  
Tilføj nummer ved båken som anført  
*Add number at the beacon as stated*
- 21 ca. 60°00,7'N 44°52,1'W  
22 ca. 60°01,7'N 44°53,4'W  
23 ca. 60°02,2'N 44°55,1'W  
24 ca. 60°02,9'N 44°58,0'W  
25 ca. 60°03,9'N 45°01,7'W  
26 ca. 60°04,3'N 45°05,7'W  
27 ca. 60°03,6'N 45°06,1'W
- Ret båke /*Amend beacon*  
21, 23, 24  
til / *to*  (34/870 2003)
- 225**  
1130
- Frederiksdal – Nanortalik.**  
**Iqdlukasik Løb**  
Tilføj nummer ved båken som anført  
*Add number at the beacon as stated*
- 21 ca. 60°00,7'N 44°52,1'W  
22 ca. 60°01,7'N 44°53,4'W  
23 ca. 60°02,2'N 44°55,1'W  
24 ca. 60°02,9'N 44°58,2'W  
25 ca. 60°03,9'N 45°01,7'W
- Ret båke /*Amend beacon*  
21, 23 og 24  
til / *to*  (34/870 2003)

<b>226</b>	<b>Frederiksdal – Nanortalik.</b>		
1131	Tilføj nummer ved båken som anført		
	<i>Add number at the beacon as stated</i>		
		25	ca. 60°03,9'N 45°01,7'W
		26	ca. 60°04,3'N 45°05,7'W
		27	ca. 60°03,6'N 45°06,1'W
			(34/870 2003)
<b>227</b>	<b>Paamiut – Frederikshåb Havn</b>		
1250	Tilføj / Insert	✈	61°59,25'N 49°41,50'W
			(34/871 2003)

### Diverse meddelelser / *Miscellaneous information*

**228** Nedennævnte sømærker er ombyttet med **stager** med topbetegnelse i de respektive farver. Ændringerne vil være vist i de kommende optryk.  
*The buoys mentioned below have been replaced by **spar buoys** with topmarks in the respective colours. The changes will be shown on the next updated prints.*

**Lindholm Dyb SE** (kort / chart 160)

54°53,237'N 11°27,560'E, rød tønne / red buoy

(34/856 2003)

**Hyby Fællede** (kort / chart 158 (INT 1376), 114 (INT 1377) og 151 (INT 1375))

55°35,896'N 9°48,791'E, gul tønne / yellow buoy

55°36,180'N 9°49,924'E, gul tønne / yellow buoy

55°35,380'N 9°49,841'E, gul tønne / yellow buoy

55°34,580'N 9°49,741'E, gul tønne / yellow buoy

55°34,763'N 9°48,541'E, gul tønne / yellow buoy

(34/858 2003)

### Udgivelser / *Publications*

**Ajourført optryk udkommer / *Updated reprint to be published:***

Følgende ajourførte optryk forventes udgivet medio september 2003:

*Following updated reprint is expected to be published mid September 2003:*

Kort / Chart:

**106 (INT 1382).** Limfjorden, Hals – Aalborg.

## Havnelodserne

### *Den danske Havnelods, Erhvervshavne – 2002*

#### **Side 116 – Gedser Havn**

Erstat afsnittet **Dybder** med:

##### **Dybder**

Dybden i Rødsand Rende er 7 m, dog aflejres der sand langs rendens sider. Dybden i Vestre Færgeleje er 6,3 m og i havnen indtil 5,0 m. I fiskerihavn 4,0 m. Se i øvrigt plan.

#### **Side 117**

##### **Planen:**

**(Se Søkortrettelser 3/2003)**

Ret dybden i 6,2 m området S for havnen til 7 m.

(34/850 2003)

### *Havnelodsen Smålandsfarvandet og Østersøen – 2002*

#### **Side 30 – Gedser Havn**

Erstat afsnittet **Dybder** med:

##### **Dybder**

Dybden i Rødsand Rende er 7 m, dog aflejres der sand langs rendens sider. Dybden i Vestre Færgeleje er 6,3 m og i havnen indtil 5,0 m. I fiskerihavn 4,0 m. Se i øvrigt plan.

#### **Side 31**

##### **Planen:**

**(Se Søkortrettelser 3/2003)**

Ret dybden i 6,2 m området S for havnen til 7 m.

(34/850 2003)

Søkortrettelser / *Chart Corrections*  
på Internet  
<http://www.kms.dk>

---

"Søkortrettelser" indeholder de officielle rettelser til danske, grønlandske og færøske søkort, de danske søsportskort samt "Den danske Havnelods, Erhvervshavne" og de regionale havnelodser. "Søkortrettelser" fås i abonnement og udsendes desuden som bilag til Efterretninger for Søfarende (EFS). Ved henvisninger til flere søkort i forskellig målestok nævnes kortet i største skala først og rettelserne er beskrevet, som den bør udføres i dette kort. Oplysningerne i parentes efter rettelserne refererer til EFS (nr./løbenr. år) eller anden kilde. Abonnement på "Søkortrettelser" kan tegnes for et kalenderår ved henvendelse til: Kort & Matrikelstyrelsen, Markedsområdet, Rentemestervej 8, 2400 København NV, Telefon: 35 87 50 50. E-mail: [kms@kms.dk](mailto:kms@kms.dk). Pris for levering i 2003 kr. 90,- inkl. moms.

"Chart Corrections" contain the official corrections to the Danish, the Greenlandic and the Faeroese charts and the Danish small craft chart series. "Chart Corrections" are only available as a subscription. Furthermore, they are annexed "Efterretninger for Søfarende" (Danish N. t. M.). When referring to several charts of different scales, the largest scale chart is mentioned first, and instructions for the correction of this chart are given. The figures in the brackets after the corrections refer to Danish N.t.M. (No/serial year) or other source. For orders or enquiries about subscription please contact: Kort & Matrikelstyrelsen, Customer Relations, Rentemestervej 8, 2400 København NV. Tel.: + 45 35 87 50 50. E-mail: [kms@kms.dk](mailto:kms@kms.dk). Price for subscription in 2003 DKK 90,-.

---

© Kort & Matrikelstyrelsen 2003

Gengivelse er tilladt med tydelig kildeangivelse. Havneplaner mærket "© Kort & Matrikelstyrelsen" må ikke gengives eller reproduceres medmindre der foreligger skriftlig tilladelse hertil.