



SØKORTRETTELSER 17

CHART CORRECTIONS

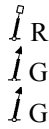




Rettelse nr. / Correction No 105 - 111

© Kort & Matrikelstyrelsen
ISSN 0905-1481

Kort / Chart	Rettelse nr. / Correction No	Kort / Chart	Rettelse nr. / Correction No
108 (INT 1448)	105, 106	S 123	105
117	107	S 124	106
154	108	S 231	107
171	109	S 308	110
188	110	S 408	108
2300	111	S 415	109
2350	111		

Rettelse nr. / Correction No.
Kort / Chart

105	Odde Sund og Venø Bugt	
<i>108 (INT 1448)</i>	Tilføj kabel mellem 1) og 2) samt	1) 56°36,120'N 8°35,382'E,
<i>S 123</i>	mellem 3) – 5)	Lavbjerg Hage
	<i>Insert cable joining 1) and 2) and</i>	2) 56°34,302'N 8°37,770'E,
	<i>3) – 5)</i> ~~~~~	Torsodde S
		3) 56°30,900'N 8°37,250'E,
		Venø Odde
		4) 56°29,870'N 8°37,187'E
		5) 56°29,761'N 8°36,654'E,
		Vrald Odde S
		(17/460 2002)
106	Lemvig	
<i>108 (INT 1448)</i>	Ret Rende 4 m til 4,4 m	ca. 56°34,7'N 8°18,6'E
<i>S 124</i>	<i>Amend Rende 4 m to 4,4 m</i>	
	Erstat planen med følgende nye plan	
	<i>Replace the plan by the enclosed new</i>	
	<i>plan</i>	
		(Lemvig Havn og KMS, 18. april 2002)

107 117 S 231	Frederiksværk Lystbådehavn Tønderne på 1) – 3) er ombyttet med stager med topbetegnelse som vist. <i>The buoys in 1) – 3) has been replaced by spar buoys with topmark as shown.</i>		1) 55°57,775'N 11°59,671'E 2) 55°57,701'N 11°59,763'E 3) 55°57,653'N 11°59,764'E (17/452 2002)
108 154 S 408	Schwennau N Tilføj / Insert (1.5.-15.9.)	 Y	54°51,05'N 9°32,30'E (N/S, 16/2002)
109 171 S 415	Slotshage E Tilføj / Insert	 Afm./ Buoyed	55°01,38'N 10°40,33'E (17/449 2002)
110 188 S 308	Stubnitz E Udtag / Delete Tilføj med dybde 8 m Insert with depth 8 m	  Wk	54°32,85'N 13°41,39'E (N/S, 16/2002)
111 2350 2300	Orssuiagtivaq (Feldspat Ø) Udtag båke / Delete beacon		65°29,40'N 38°53,25'W (17/463 2002)

UDGIVELSER / PUBLICATIONS

Ny udgave udkommet / New edition published:

Ny udgave af kort 101 (INT 1301), Kattegat, N-lige del. 3.udgave, april 2002. 1 : 200 000
Tidligere udgave er annulleret.

New edition of chart 101 (INT 1301), Kattegat, N-lige del. 3rd edition. April 2002.

1 : 200 000. Former edition is cancelled.

Havnelodserne

Den danske Havnelods, Erhvervshavne - 2002

Side 278 – Lemvig Havn

Afsnittene **Havnen, Dybder** og **Største skibe** udgår og erstattes af:

Havnen

der ejes af Lemvig Kommune, består af Fiskerihavn, Gammelhavn og Østre Havn. Gæstepladser for lystsejlere: Langs dækmolen i Gammelhavn og yderst på dækmolen i Fiskerihavn. En gravet rende fører gennem vigen ind til havnen.

Dybder

Se plan.

Største skibe

der kan besejle havnen : Længde 130 m og dybgang 4,4 m.

Side 279

Erstat planen med medfølgende nye plan.

(Lemvig Havn, 18. april 2002)

**Havnelodsen Jyllands Vestkyst og
Limfjorden – 2001**

Side 96 – Lemvig Havn

Afsnittene **Havnen, Dybder og Største skibe** udgår og erstattes af:

Havnen

der ejes af Lemvig Kommune, består af Fiskerihavn, Gammelhavn og Østre Havn. Gæstempladser for lystsejlere: Langs dækmolen i Gammelhavn og yderst på dækmolen i Fiskerihavn. En gravet rende fører gennem vigen ind til havnen.

Dybder

Se plan.

Største skibe

der kan besejle havnen : Længde 130 m og dybgang 4,4 m.

Side 97

Erstat planen med medfølgende nye plan.

(Lemvig Havn, 18. april 2002)

**Havnelodsen Sydlige Kattegat
og Iseffjord – 2001**

Side 63 – Frederiksværk

Lystbådehavn

Tønderne på 1) – 3) ombyttes med stager med topbetegnelse som vist.

↑ R 1) 55°57,775'N 11°59,671'E

↑ G 2) 55°57,701'N 11°59,763'E

↑ G 3) 55°57,653'N 11°59,764'E

(17/452 2002)

Søkortrettelser / *Chart Corrections*
på Internet
<http://www.kms.dk>

"Søkortrettelser" indeholder de officielle rettelselser til danske, grønlandske og færøske søkort, de danske søsportskort samt "Den danske Havnelods, Erhvervshavn" og de regionale havnelodser. "Søkortrettelser" fås i abonnement og udsendes desuden som bilag til Efterretninger for Søfarende (E.f.S.). Ved henvisninger til flere søkort i forskellig målestok nævnes kortet i største skala først og rettelsen er beskrevet, som den bør udføres i dette kort. Oplysningerne i parentes efter rettelselserne refererer til E.f.S. (nr.-løbenr./år) eller anden kilde. Abonnement på "Søkortrettelser" kan tegnes for et kalenderår ved henvendelse til: Kort & Matrikelstyrelsen, Detailhandelskontoret, Rentemestervej 8, 2400 København NV, Telefon: 35 87 50 50 lokal 5304, Telefax: 35 87 50 68. E-mail: kms@kms.dk. Pris for levering i 2002 kr. 88,- inkl. moms.

"Chart Corrections" contain the official corrections to the Danish, the Greenlandic and the Faeroese charts and the Danish small craft chart series. "Chart Corrections" are only available as a subscription. Furthermore, they are annexed "Efterretninger for Søfarende" (Danish N. t. M.). When referring to several charts of different scales, the largest scale chart is mentioned first, and instructions for the correction of this chart are given. The figures in the brackets after the corrections refer to Danish N.t.M. (No/serial No/year) or other source. For orders or enquiries about subscription please contact: Kort & Matrikelstyrelsen, Retail Business Department, Rentemestervej 8, 2400 København NV. Tel.: + 45 35 87 50 50, ext. 5304, Fax: + 45 35 87 50 68. E-mail: kms@kms.dk. Price for subscription in 2002 DKK 88,-.

© Kort & Matrikelstyrelsen 2002

Gengivelse er tilladt med tydelig kildeangivelse. Havneplaner mærket "© Kort & Matrikelstyrelsen" må ikke gengives eller reproduceres medmindre der foreligger skriftlig tilladelse hertil.

