



SØKORTRETTELSE 13

CHART CORRECTIONS

Rettelse nr. / Correction No 140 - 151





© Kort & Matrikelstyrelsen
ISSN 0905-1481

Kort / Chart	Rettelse nr. / Correction No	Kort / Chart	Rettelse nr. / Correction No
100	140	152 (INT 1373)	146,147
102 (INT 1302)	140	155	146
107 (INT 1383)	141	159 (INT 1374)	147
112 (INT 1380)	142	160	148
116	143	195	146
131 (INT 1331)	144	1310	149
132 (INT 1332)	144	1331	149
133 (INT 1333)	144,145	1416	150
134 (INT 1334)	145	1510	150
151 (INT 1375)	147	3000	151

Rettelse nr. / Correction No.

Kort / Chart

140	Tylögrund		
102(INT 1302),	Ret lysevnen fra	16M	56°38,20'N 12°42,23'E
100	til	9M	
	Amend range of light from	16M	
	to	9M	
			(Ufs 12/240 2001)
141	Marina Fjordparken		
107(INT 1383),	Ret / Amend	F.G(1.4.-15.11.)	ca. 57°03,4'N 9°52,4'E
plan	til / to	Fl.G.3s	
Optryk / reprint	Ret / Amend	F.R(1.4.-15.11.)	ca. 57°03,4'N 9°52,5'E
Feb 2001	til / to	Fl.R.3s	
			(KMS, 28. marts 2001)
142	Skødshoved		
112(INT 1380)	Ret / Amend	Bro & Jollehavn 1,5 m	ca. 56°10,8'N 10°22,7'E
	til / to	Havn 1,8 m	
			(KMS, 28. marts 2001)

- 143**
116
Optryk / reprint
Feb 2001
- Sandhage E**
Ret / Amend
til / to
- Fl(5)Y.2s
Fl(5)Y.20s
- ca. 55°44,3'N 11°45,4'E
- (KMS, 27. marts 2001)
- 144**
133(INT 1333),
131(INT 1331),
132(INT 1332)
- Middelgrund**
Ret / Amend
til / to
- Vindmøllepark
Vindmøllepark (R.Lts)
Windmotor Park
Windmotor Park (R.Lts)
- ca. 55°41,1'N 12°40,4'E
ca. 55°42,1'N 12°40,3'E
- (7/273 2001)
- 145**
134(INT 1334),
133(INT 1333)
- Stubben W**
Tilføj / Insert
-  R
- 55°43,714'N 12°36,304'E
- (13/399 2001)
- 146**
155
195
152(INT 1373)
- Sønderborg Bugt**
Tilføj / Insert
- 
- 54°51,0'N 9°49,0'E
- (FRV, 1. marts 2001)
- 147**
159(INT 1374),
151(INT 1375),
152(INT 1373)
- Als Fjord**
Tilføj / Insert
- 
- 55°00,0'N 9°44,0'E
- (FRV, 1. marts 2001)
- 148**
160
- Karrebæksminde Havn**
Ret / Amend
til / to
- Oc.WRG.10s 10m 6/4M
Oc.WRG.10s 9m 9/7M
- 55°10,58'N 11°38,56'E
- (13/404 2001)
- 149**
1331, 1310
- Kookøerne E**
Tilføj navnet **Triton** ved 1,1m dyb-
den
Insert the name **Triton** at the 1,1m
depth
- ca. 64°02,4'N 51°55,7'W
- (Oqaasileriffik -
Sprogsekretariatet, 8. marts 2001)
- 150**
1416, 1510
- Simiutarssûp Íkardlue**
Tilføj / Insert
-  PA
- ca. 68°10,9'N 53°57,0'W
- (13/412 2001)

151 **Nioghalvfjerdsfjorden E**
 3000 Tilføj en lille ø i magenta og navnet 79°20,45'N 15°50,39'W
 " Tobias Øer"
 Insert a small island in magenta and
 the name "Tobias Øer"

(3/217 2000)

UDGIVELSER / PUBLICATIONS

2001 - udgaver af følgende søsportskortserier er udkommet

2001 - editions of the following pleasure craft chart series has been published

Serie A, **Lillebælt og Farvandet syd for Fyn**. Pris: 450,-kr.

Serie B, **Århus Bugt og Farvandet nord for Fyn** Pris: 240,-kr.

Serie C, **Samsø Bælt og Storebælt** Pris: 285,-kr.

Serie D, **Smålandsfarvandet** Pris: 380,-kr.

Serie E, **Sundet og Kattegat SE- lige del** Pris: 310,-kr.

Tidligere udgave af Serie E er annulleret.

Former edition of Series E is cancelled

Serie F, **Østersøen, Femerbælt til Bornholm** Pris: 240,-kr.

Serie G, **Isefjord og Roskilde Fjord** Pris: 240,-kr.

Serie H, **Kattegat** Pris: 310,-kr.

Ny type søsportskort / New type of pleasure craft charts

Serie 1, **Limfjorden Skagerak og Nordsøen**. Pris: 530,-kr.

Serien består af 24 selvstændige kort i samme format som de nuværende søsportskort.

Den nye serie, der erstatter Serie 1, Limfjorden, er den første af i alt 4 nye serier. De resterende 3 serier vil udkomme april 2002 og erstatte de tilbageværende 8 serier (A - H).

The series consist of 24 independent charts in the same format as the existing pleasure craft charts. The new series which replaces the existing Series 1, Limfjorden is the first of in all 4 new series. The other 3 series will be published April 2002 an replace the remaining 8 series (A - H).

Søkortrettelser / *Chart Corrections*
på Internet
<http://www.kms.dk>

"Søkortrettelser" indeholder de officielle rettelselser til danske, grønlandske og færøske søkort, de danske søsportskort samt "Den danske Havnelods", de regionale havnelodser og "Waypoints i danske farvande". "Søkortrettelser" fås i abonnement og udsendes desuden som bilag til Efterretninger for Søfarende (E.f.S.). Ved henvisninger til flere søkort i forskellig målestok nævnes kortet i største skala først og rettelsen er beskrevet, som den bør udføres i dette kort. Oplysningerne i parentes efter rettelselserne refererer til E.f.S. (nr.-løbenr./år) eller anden kilde. Abonnement på "Søkortrettelser" kan tegnes for et kalenderår ved henvendelse til: Kort & Matrikelstyrelsen, Detailhandelskontoret, Rentemestervej 8, 2400 København NV, Telefon: 35 87 50 50 lokal 5304, Telefax: 35 87 50 68. E- mail: kms@kms.dk Pris for levering i 2001 kr. 85,- inkl. moms.

"Chart Corrections" contain the official corrections to the Danish, the Greenlandic and the Faeroese charts and the Danish pleasure craft chart series. "Chart Corrections" are only available as a subscription. Furthermore, they are annexed "Efterretninger for Søfarende" (Danish N. t. M.). When referring to several charts of different scales, the largest scale chart is mentioned first, and instructions for the correction of this chart are given. The figures in the brackets after the corrections refer to Danish N.t.M. (No/serial No/year) or other source. For orders or enquiries about subscription please contact: Kort & Matrikelstyrelsen, Retail Business Department, Rentemestervej 8, 2400 København NV. Tel.: + 45 35 87 50 50, ext. 5304, Fax: + 45 35 87 50 68. E- mail: kms@kms.dk Price for ' subscription in 2001 DKK 85,- .

© Kort & Matrikelstyrelsen 2001

Gengivelse er tilladt med tydelig kildeangivelse. Havneplaner mærket "© Kort & Matrikelstyrelsen" må ikke gengives eller reproducere medmindre der foreligger skriftlig tilladelse hertil.