





# SØKORTRETTELSESR 39



## CHART CORRECTIONS

Rettelse nr. / Correction No **259-266**© Kort & Matrikelstyrelsen  
ISSN 0905-1481

Kort / Chart	Rettelse nr. / Correction No	Kort / Chart	Rettelse nr. / Correction No
92 (INT 1300)	259	152 (INT 1373)	263
103 (INT 1303)	264	186	264
117	260	187	265
118	260, 261	195	263
133 (INT 1333)	262	2350	266

Rettelse nr. / Correction No.  
Kort / Chart

<b>259</b> 92 (INT 1300)	<b>Rute T. Groves Flak</b> Tilføj / Insert		Pos. WGS-84 57°05,514'N 11°39,862'E (KMS, september 1999)
<b>260</b> 117, 118	<b>Frederikssund</b> Planen erstattes af planen side 3.		(KMS, oktober 1999)
<b>261</b> 118	<b>Dybø</b> Udtag øen / Delete the island Tilføj dybde / Insert depth	0,7	Pos. WGS-84 ca. 55°41,0'N 11°57,8'E 55°41,01'N 11°57,82'E (KMS, september 1999)
<b>262</b> 133(INT1333)	<b>Københavns Lufthavn E</b> Tilføj / Insert		ca. 55°37,1'N 12°41,0'E (39/1020 1999)
<b>263</b> 152(INT1373), 195	<b>Neukirchengrund</b> Udtag / Delete	Afm. 	ca. 54°48,8'N 9°46,6'E (39/1023 1999)
<b>264</b> 186, 103(INT1303)	<b>Travemünde N</b> Udtag / Delete	Fl(5)Y.20s  Målestation	ca. 54°00,8'N 10°54,3'E (39/1017 1999)

<b>265</b> 187	<b>Falsterborev S og Hjelm Bugt</b> Tilføj med dybde 21 m <i>Insert with depth 21 m</i>  Ret dybden over vraget fra 15 m til 17,5 m. <i>Amend the depth over the wreck from 15 m to 17,5 m.</i>	Pos. ED-50 55°14,95'N 12°37,02'E 54°50,69'N 12°29,67'E <i>(KMS, september 1999)</i>
<b>266</b> 2350	<b>Orssuiagtivaq N og SE</b> Udtag / Delete. 	65°27,88'N 38°49,77'W 65°30,20'N 38°53,58'W 65°30,43'N 38°53,12'W <i>(39/1027 1999)</i>

### Havnelodserne

#### *Den danske Havnelods, Trafik- og store fiskerihavne - 1999*

##### **Side 105 - FREDERIKSSUND**

Planen erstattes af planen side 3.  
*(KMS, oktober 1999)*

##### **Side 263 - KØBENHAVN**

Under **Kabelsikring, modmagnetisering  
og afmagnetisering** rettes telefonnummeret  
til 32 66 41 59.

*(KMS, september 1999)*

#### *Havnelodsen Sydlige Kattegat og Isefjord - 1999*

##### **Side 45 - FREDERIKSSUND**

Planen erstattes af planen side 3.  
*(KMS, oktober 1999)*

#### *Havnelodsen Sundet - 1999*

##### **Side 79 - KØBENHAVN**

Under **Kabelsikring, modmagnetisering  
og afmagnetisering** rettes telefonnummeret  
til 32 66 41 59.

*(KMS, september 1999)*



Søkortrettelser / *Chart Corrections*  
på Internet  
<http://www.kms.dk>

---

"Søkortrettelser" indeholder de officielle rettelser til danske, grønlandske og færøske søkort, de danske søsportskort samt "Den danske Havnelods", de regionale havnelodser og "Waypoints i danske farvande". "Søkortrettelser" fås i abonnement og udsendes desuden som bilag til Efterretninger for Søfarende (E.f.S.). Ved henvisninger til flere søkort i forskellig målestok nævnes kortet i største skala først og rettelserne er beskrevet, som den bør udføres i dette kort. Oplysningerne i parentes efter rettelserne refererer til E.f.S. (nr.-løbenr./år) eller anden kilde. Abonnement på "Søkortrettelser" kan tegnes for et kalenderår ved henvendelse til: Kort & Matrikelstyrelsen, Detailhandelskontoret, Rentemestervej 8, 2400 København NV, Telefon: 35 87 50 50 lokal 5304, Telefax: 35 87 50 68. E- mail: [kms@kms.dk](mailto:kms@kms.dk) Pris for levering i 1999 kr. 80,- inkl. moms.

"Chart Corrections" contain the official corrections to the Danish, the Greenlandic and the Faeroese charts and the Danish pleasure craft chart series. "Chart Corrections" are only available as a subscription. Furthermore, they are annexed "Efterretninger for Søfarende" (Danish N. t. M.). When referring to several charts of different scales, the largest scale chart is mentioned first, and instructions for the correction of this chart are given. The figures in the brackets after the corrections refer to Danish N.t.M. (No/serial No/year) or other source. For orders or enquiries about subscription please contact: Kort & Matrikelstyrelsen, Retail Business Department, Rentemestervej 8, 2400 København NV. Tel.: + 45 35 87 50 50, ext. 5304, Fax: + 45 35 87 50 68. E- mail: [kms@kms.dk](mailto:kms@kms.dk) Price for ' subscription in 1999 DKK 80,- .

---

© Kort & Matrikelstyrelsen 1999

Gengivelse er tilladt med tydelig kildeangivelse. Havneplaner mærket "© Kort & Matrikelstyrelsen" må ikke gengives eller reproduceres medmindre der foreligger skriftlig tilladelse hertil.