



# SØKORTRETTELSE DANISH CHART CORRECTIONS

46  
2024

Rettelse nr. / Correction no. 448 - 452

Kort / Chart	Rettelse nr. / Correction no.	Kort / Chart	Rettelse nr. / Correction no.
103 (INT 1303)	448	152	451
104 (INT 1304)	449	198	452
151 (INT 1375)	450		

## Søkortrettelser / Danish Chart Corrections

på / via  
[www.gst.dk](http://www.gst.dk)







Søkortrettelser indeholder de officielle rettelser til danske og grønlandske søkort.  
Oplysningerne i parentes efter rettelserne refererer til EFS (nr./løbenr. år) eller anden kilde.  
Chart Corrections contains the official corrections to Danish and Greenland charts.  
The figures in brackets after the corrections refer to EFS (no./serial no. year) or other source.

Ophavsret  
Geodatastyrelsen har ophavsret til sine søkort, havneplaner og nautiske publikationer. Geodatastyrelsens ophavsret omfatter også enhver rettelse af dette materiale som angivet i nærværende publikation.  
Ophavsretten omfatter enhver hel eller delvis gengivelse af materialet, herunder ved kopiering og tilgængeliggørelse i oprindelig eller ændret form.  
Rettelserne i nærværende publikation må benyttes af den enkelte sejler/navigatør med henblik på opdatering/rettelse af vedkommendes retmæssige eksemplarer af søkort, havneplaner og nautiske publikationer fra Geodatastyrelsen.  
Al øvrig benyttelse af rettelserne i nærværende publikation kræver en forudgående skriftlig tilladelse fra Geodatastyrelsen. Anmodning herom sendes til [gst@gst.dk](mailto:gst@gst.dk).

Copyright  
All nautical charts, harbour charts and nautical publications published by the Danish Geodata Agency are protected by copyright. The Danish Geodata Agency's copyright includes any and all corrections to these charts and publications, including the contents of this publication.  
The distribution of any partial or complete copy of the above-named charts, publications and corrections, whether by copying or by release of their contents in original or revised form, is prohibited.  
The corrections in this publication are permitted for use by individual mariners or navigators in updating or correcting their legal copies of nautical charts, harbour charts and nautical publications published by the Danish Geodata Agency.  
Any other use of the contents of this publication requires entry into a written contract with the Danish Geodata Agency. Requests for such contract entry can be sent to [gst@gst.dk](mailto:gst@gst.dk).

**Rettelse nr. /**  
**Correction no.**

Kort / Chart

<b>448</b> 103 (INT 1303)	<b>Lillegrund W</b> Tilføj / Insert	 <b>FI(5)Y 20s</b> Rec. St.	55°07,020'N 009°51,600'E  (45/1111 2024)
<b>449</b> 104 (INT 1304)	<b>Kriegers Flak NW og S</b> Ref.: Søkortrettelser / Chart Corrections 36/369/2023 Udtag på 1) / Delete in 1)  Udtag på 2) / Delete in 2)	 <b>FI(5)Y 20s</b> Rec. Sts.   <b>FI(5)Y 20s</b> Rec. St.	1) 55°12,932'N 012°41,902'E 2) 54°55,008'N 012°59,672'E  (45/1120 2024)
<b>450</b> 151 (INT 1375)	<b>Helnæs SW</b> Tilføj / Insert	 <b>FI(5)Y 20s</b> Rec. St.	55°07,020'N 009°51,600'E  (45/1111 2024)
<b>451</b> 152	<b>Helnæs SW</b> Tilføj / Insert	 <b>FI(5)Y 20s</b> Rec. St.	55°07,020'N 009°51,600'E  (45/1111 2024)
<b>452</b> 198	<b>Gyldenløves Flak NE</b> Ref.: Søkortrettelser / Chart Corrections 36/369/2023 Udtag / Delete	 <b>FI(5)Y 20s</b> Rec. St.	55°12,932'N 012°41,902'E  (45/1120 2024)