



SØKORTRETTELSE

DANISH CHART CORRECTIONS

20
2023

Rettelse nr. / Correction no. 169 - 177

Kort / Chart	Rettelse nr. / Correction no.	Kort / Chart	Rettelse nr. / Correction no.
92	169	112 (INT 1380)	173, 174
102	170	114 (INT 1377)	175
109 (INT 1449)	171	128 (INT 1379)	176
111 (INT 1381)	172	151 (INT 1375)	177

Søkortrettelser / Danish Chart Corrections

på / via
www.gst.dk

Søkortrettelser indeholder de officielle rettelser til danske og grønlandske søkort.
Oplysningerne i parentes efter rettelserne refererer til EFS (nr./løbenr. år) eller anden kilde.
*Chart Corrections contains the official corrections to Danish and Greenland charts.
The figures in brackets after the corrections refer to EFS (no./serial no. year) or other source.*

Ophavsret





Geodatastyrelsen har ophavsret til sine søkort, havneplaner og nautiske publikationer. Geodatastyrelsens ophavsret omfatter også enhver rettelse af dette materiale som angivet i nærværende publikation.
Ophavsretten omfatter enhver hel eller delvis gengivelse af materialet, herunder ved kopiering og tilgængeliggørelse i oprindelig eller ændret form.
Rettelserne i nærværende publikation må benyttes af den enkelte sejler/navigatør med henblik på opdatering/rettelse af vedkommendes retmæssige eksemplarer af søkort, havneplaner og nautiske publikationer fra Geodatastyrelsen.
Al øvrig benyttelse af rettelserne i nærværende publikation kræver en forudgående skriftlig tilladelse fra Geodatastyrelsen. Anmodning herom sendes til gst@gst.dk.

Copyright


*All nautical charts, harbour charts and nautical publications published by the Danish Geodata Agency are protected by copyright. The Danish Geodata Agency's copyright includes any and all corrections to these charts and publications, including the contents of this publication.
The distribution of any partial or complete copy of the above-named charts, publications and corrections, whether by copying or by release of their contents in original or revised form, is prohibited.
The corrections in this publication are permitted for use by individual mariners or navigators in updating or correcting their legal copies of nautical charts, harbour charts and nautical publications published by the Danish Geodata Agency.
Any other use of the contents of this publication requires entry into a written contract with the Danish Geodata Agency. Requests for such contract entry can be sent to gst@gst.dk.*

**Rettelse nr. /
Correction no.**

Kort / Chart

169 92	Lillesand Ret fyrkarakter / <i>Amend light character</i> til / to	<i>Iso.R</i> <i>Iso W 4s</i>	58°13,35'N 008°28,22'E (Efs, 9/71227 2023)
170 102	Hatter Barn NW Tilføj / <i>Insert</i>	 Rec.St.	55°53,219'N 010°50,036'E (20/476 2023)
171 109 (INT 1449)	Middelgrund Tilføj medfølgende udsnit <i>Insert accompanying block</i> Tilføj medfølgende note LAVVANDEDE OMRÅDER <i>Insert accompanying note SHOAL</i> AREAS		56°48,30'N 009°02,00'E (GST, 17. marts 2023)
172 111 (INT 1381)	Udbyhøj S Korrektion / Correction Ref.: Søkortrettelser / <i>Chart Corrections</i> 19/163 2023 Tilføj medfølgende udsnit <i>Insert accompanying block</i>		56°36,20'N 010°17,50'E (15/336 2023 og Flex-Survey, 3. april 2023)
173 112 (INT 1380)	Hatter Barn NW Tilføj / <i>Insert</i>	 Rec.St.	55°53,219'N 010°50,036'E (20/476 2023)
174 112 (INT 1380)	Roths Grund Tilføj / <i>Insert</i>		56°17,914'N 010°52,198'E (20/478 2023)
175 114 (INT 1377)	Båring Vig Ref.: Søkortrettelser / <i>Chart Corrections</i> 48/471 2022 Udtag imellem 1) - 5) <i>Delete between 1) - 5)</i>		1) 55°31,270'N 009°55,900'E 2) 55°31,420'N 009°56,170'E 3) 55°31,380'N 009°56,240'E 4) 55°31,230'N 009°55,960'E 5) 55°31,270'N 009°55,900'E (20/477 2023)

176 **Rothes Grund**
128 (INT 1379) Tilføj / Insert  56°17,914'N 010°52,198'E
(20/478 2023)

177 **Båring Vig**
151 (INT 1375) Ref.: Søkortrettelser / Chart Corrections 48/473 2022
Udtag imellem 1) - 5) 
Delete between 1) - 5)
1) 55°31,270'N 009°55,900'E
2) 55°31,420'N 009°56,170'E
3) 55°31,380'N 009°56,240'E
4) 55°31,230'N 009°55,960'E
5) 55°31,270'N 009°55,900'E
(20/477 2023)

HAVNEOPLYSNINGER

www.danskehavnelods.dk

Attrup Havn

Afsnittene Fartbegrænsning, Havneområde og Særlige bestemmelser er opdateret.

(20/469 2023)

Branden Bro

Plan er opdateret.

(GST, 17. marts 2023)

Gjøl Fiskeri- og Lystbådehavn

Afsnittene Fartbegrænsning, Havneområde og Særlige bestemmelser er opdateret.

(20/470 2023)

Grenaa Lystbådehavn

Afsnittet Havnekontor er opdateret.

(Grenaa Marina fondsbestyrelse, 13. april 2023)

Kalkbrænderihavnen

Anmærkning er opdateret.

(20/484 2023)

Limfjordsbroen

Anmærkning er udtaget.

(GST, 22. maj 2023)

Svanemøllehavnen

Anmærkning er opdateret.

(20/484 2023)

Udbyhøj Lystbådehavn

Plan er opdateret.

(GST, 22. maj 2023)

Vordingborg Havn

Anmærkning er tilføjet.

(20/480 2023)

Udsnit kort / Block chart 109



Søkortrettelser / Chart Corrections 20/171 2023

Udsnit kort / Block chart 109

LAVVANDEDE OMRÅDER

I kortet findes områder, hvor de viste dybder stammer fra ældre søopmåling. I visse af disse områder er det ved hjælp af ortofoto konstateret, at betydelig sandvandring har ført til mindre dybder, end søopmålingen angiver. Ny søopmåling kan pga. de lave vanddybder ikke foretages. Grundet denne usikkerhed er dybdeinformationen udtaget i disse områder.

SHOAL AREAS

Depth information in the chart, have in several areas been derived from older surveys. By the use of orthoimagery several areas with considerable sand migration have been identified, with lower depths than the survey indicates. Due to the shoal areas, new surveys cannot be made. Depth information within these areas have been omitted, due to their uncertainty.

Søkortrettelser / Chart Corrections 20/171 2023

Udsnit kort / Block chart 111



Søkortrettelser / Chart Corrections 20/172 2023